Ikaslea: Iñigo Galdeno Perez
Tutorea: Koldo Tellerria Andueza

HIRI INGURUNEAREN PROPOSAMEN IDEALAREN DIAGRAMA

INGURUNE ARKITEKTONIKOA		**2,05**
IA.1.	**ERAIKINEN EGOERA**	**2,95**
IA.1.1.	Kontserbazio maila	2,95
IA.2.	**ETXEBIZITZEN EGOERA**	**1,85**
IA.2.1.	Bizigarritasuna	2,15
IA.2.2.	Irisgarritasuna	1,30
IA.3.	**LOKALEN EGOERA**	**1,65**
IA.3.1.	Irisgarritasuna	1,65
INGURUNE SOZIALA		**??**
IS.1.	**ETXEBIZITZEN OKUPAZIOA**	**??**
IS.1.1.	Etxe huts	??
IS.1.2.	Biztanle/etxebizitza	??
IS.2.	**BIZTANLERIA**	**??**
IS.2.1.	Adina	??
IS.2.2.	Sexua	??
IS.3.	**LOKALEN EREDUA**	**??**
IS.3.1.	Lokal huts	??
IS.3.2.	Egunerokotasuna	??
HIRI INGURUNEA		**2,90**
HI.1.	**HIRI INGURUNEAREN EGOERA**	**2,90**
HI.1.1.	Kontserbazio maila	2,90
HI.2.	**ESPAZIO LIBREEN EGOERA**	**2,90**
HI.2.1.	Irisgarritasuna	2,90
HI.2.2.	Segurtasuna	2,90
HI.3.	**EKIPAMENDUEN EGOERA**	**2,90**
HI.3.1.	Ustiapena	2,90
HI.3.2.	Egunerokotasuna	2,90

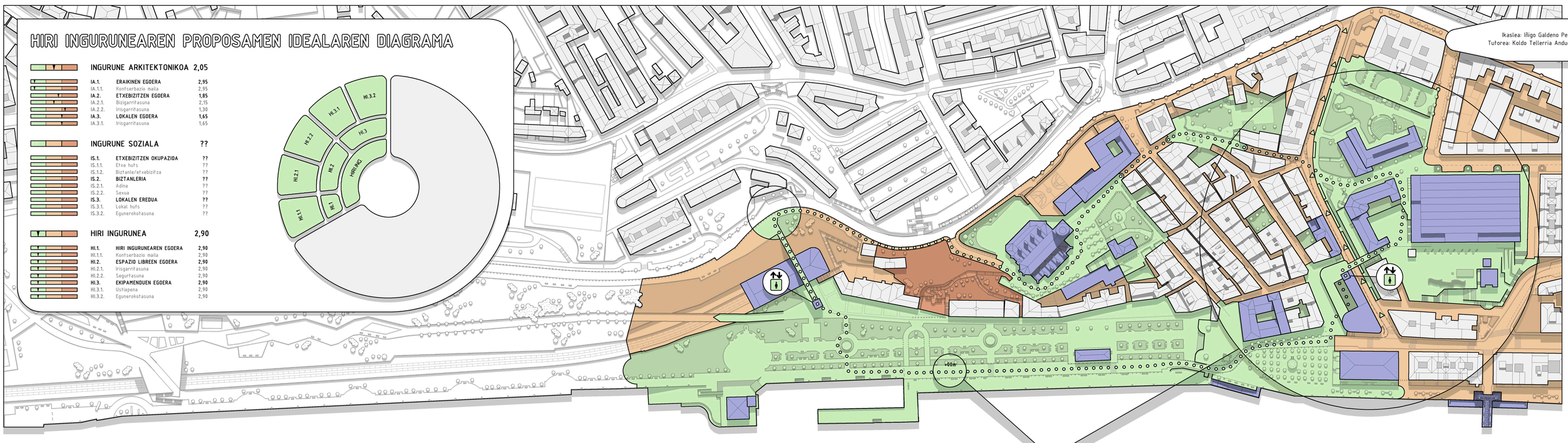

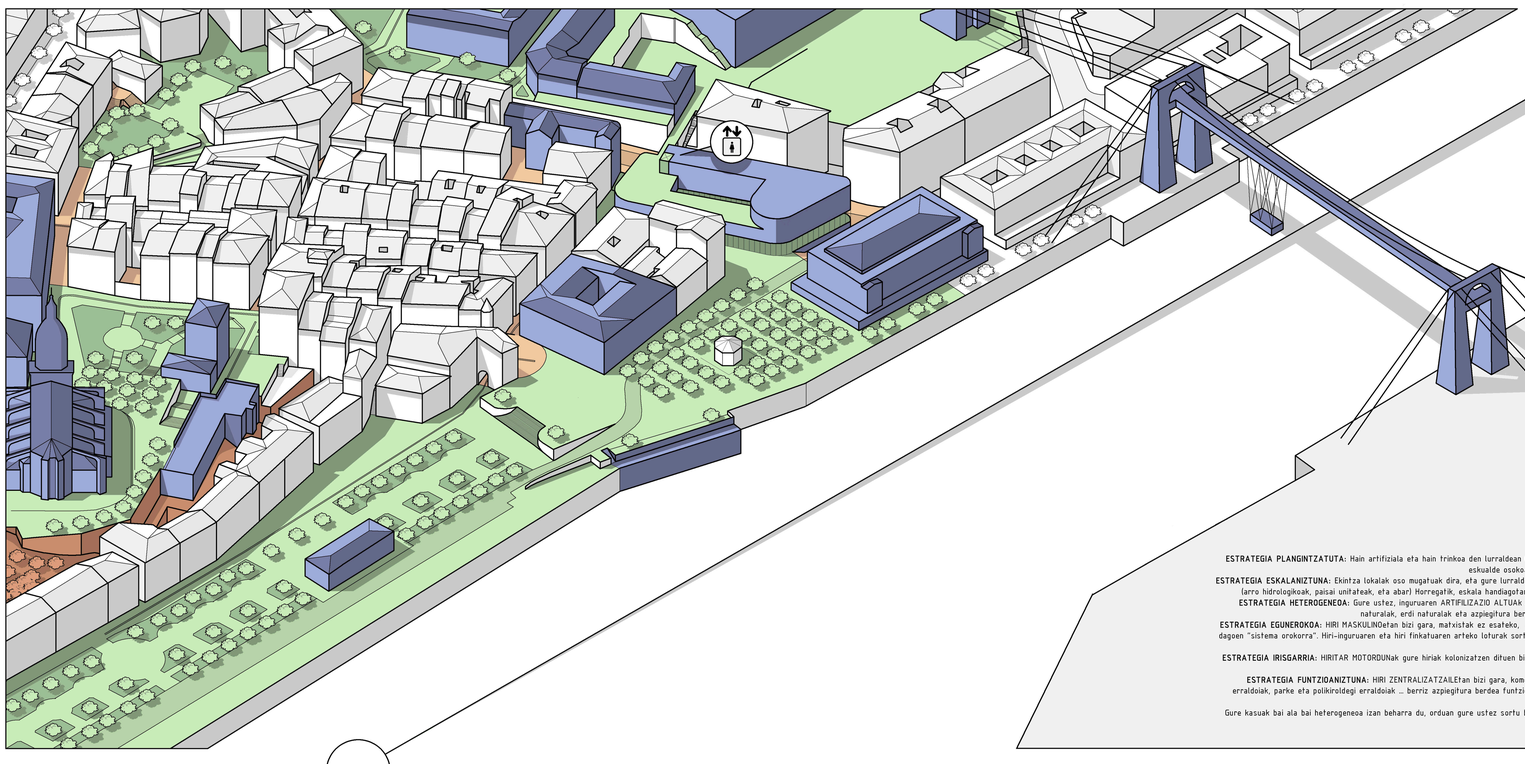

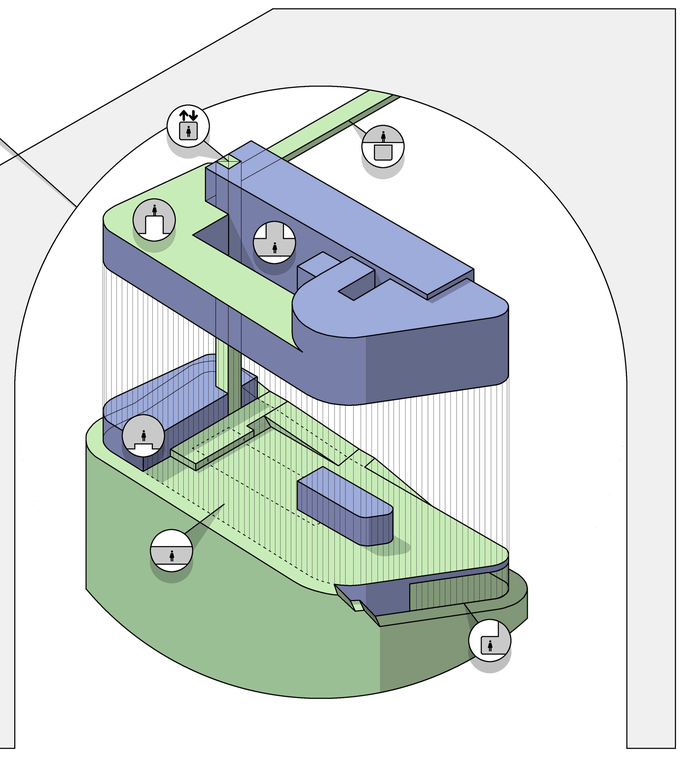

AZPIEGITURA BERDEA

ESTRATEGIA PLANGINTZATUTA: Hain artifiziala eta hain trinkoa den lurraldean (Ezkerraldea) estrategia edo plangintza baten garapena logikoa da. Estrategia eskualde osokoa ez bada, gutxienez herri bakoitzak kontuan hartu behar ditu alboko herriak.

ESTRATEGIA ESKALANIZTUNA: Ekintza lokalak oso mugatuak dira, eta gure lurraldean kasu gehienetan HERRI MUGAK ez dira marrazten natura mugaren arabera (arro hidrologikoak, paisai unitateak, eta abar) Horregatik, eskala handiagotan kokatuak egotea beharrezkoa da, lurralde garapen koherentea lorrarazteko.

ESTRATEGIA HETEROGENEOA: Gure ustez, inguruaren ARTIFILIZAZIO ALTUAk azpiegitura heterogeneoa gauzatzea derrigortzen digu. Heterogeneoa espazio naturalak, erdi naturalak eta azpiegitura berdeari laguntzeko potentziala duten espazio artifizializatuak osatzen dutelako.

ESTRATEGIA EGUNEROKOA: HIRI MASKULINOetan bizi gara, matxistak ez esateko, azpiegitura berdea ezin da izan hiri-inguruko elementua, hiri finkatutik urrun dagoen "sistema orokorra". Hiri-inguruaren eta hiri finkatuaren arteko loturak sortu behar dira, sistema orokorren eta lokalen zare baten bitartez. Hiri loturak, azpiegitura berdea egunerokotasunetik disfrutarazteko.

ESTRATEGIA IRISGARRIA: HIRITAR MOTORDUNak gure hiriak kolonizatzen dituen bitartean, gure azpiegitura berdearen loturak eta sarrerak espazio bigunen eta garraiobide motorgabeen bitartez sortu behar dira.

ESTRATEGIA FUNTZIOANIZTUNA: HIRI ZENTRALIZATZAILEtan bizi gara, komertzioa, aisialdia, kirola, kultura zentralizatzen duten hirietan ... supermerkatu erraldoiak, parke eta poliki-roldegi erraldoiak ... berriz azpiegitura berdea funtzioaniztuna izan behar da, ezin da bihurtu esparzimendurako leku simple batean.

Gure kasuak bai ala bai heterogeneoa izan beharra du, orduan gure ustez sortu behar dira espazioak ERABILERA ZEHAZTUGABEekin, espazioak non ordenantza malguek erabilera herritarren eskuetan usten duten.

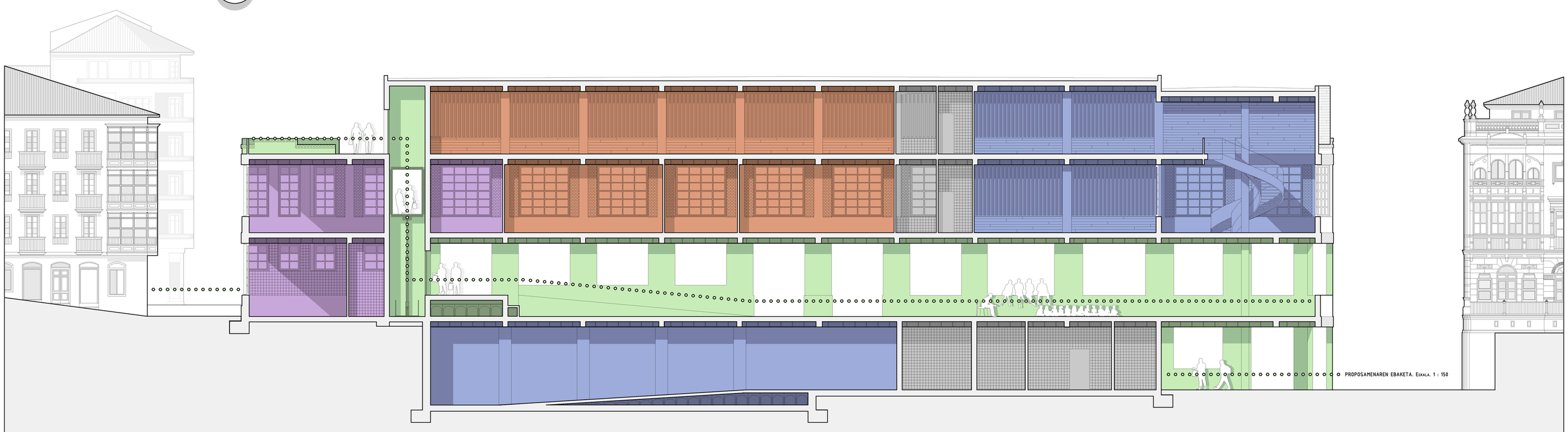

AZPIEGITURA BERDEA

PLAN ESTRATEGIKOAREN GIDALERROA 01. AZPIEGITURA BERDEA



TAILER PUBLIKOAK

PLAN ESTRATEGIKOAREN GIDALERROA 02. EKIPAMENDUEN NODOA



EGUNEROKOTASUN EKIPAMENDUA

PLAN ESTRATEGIKOAREN GIDALERROA 02. EKIPAMENDUEN NODOA



EKIPAMENDU KULTURALA

PLAN ESTRATEGIKOAREN GIDALERROA 02. EKIPAMENDUEN NODOA

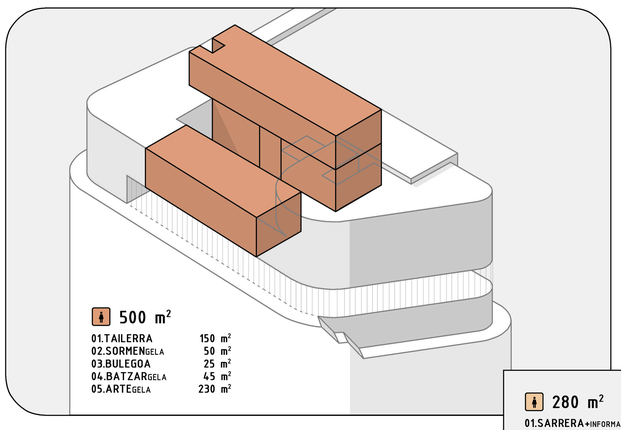

500 m²

01.TAILERRA	150 m²
02.SORMENGELA	50 m²
03.BULEGOA	25 m²
04.BATZARGELA	45 m²
05.ARTEGELA	230 m²

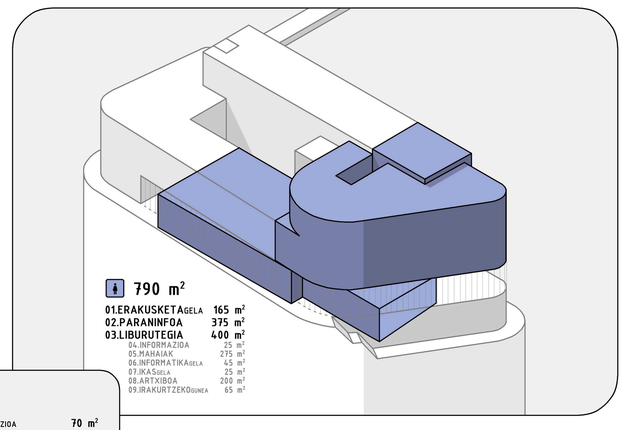

790 m²

01.ERAKUSKETAGELA	165 m²
02.PARANINFOA	375 m²
03.LIBURUTEGIA	400 m²
04.INFORMAZIOA	25 m²
05.MAHAIAK	275 m²
06.INFORMATIKAGELA	45 m²
07.IKASGELA	25 m²
08.ARTXIBOA	200 m²
09.IRAKURTZEKOGUNEA	65 m²

280 m²

01.SARRERA+INFORMAZIOA	70 m²
02.KORRIDOREA	150 m²
03.SARRERA+INFORMAZIOA	60 m²
NUKLEO BERTIKALA	20 m²

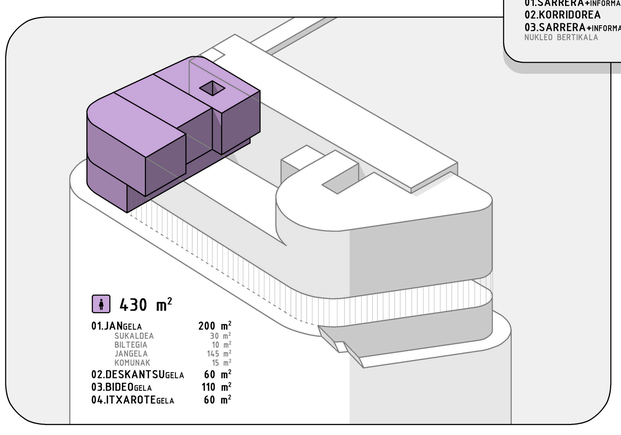

430 m²

01.JANGELA	200 m²
SUKALDEA	30 m²
BILTEGIA	10 m²
JANGELA	145 m²
KOMUNAK	15 m²
02.DESKANTSUGELA	60 m²
03.BIDEOGELA	110 m²
04.ITXAROTEGELA	60 m²

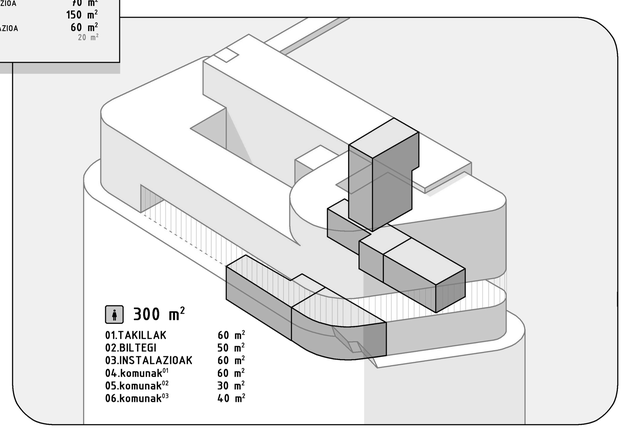

300 m²

01.TAKILLAK	60 m²
02.BILTEGI	50 m²
03.INSTALAZIOAK	60 m²
04.komunak^{01}	60 m²
05.komunak^{02}	30 m²
06.komunak^{03}	40 m²

EKIPAMENDUEN NODOA
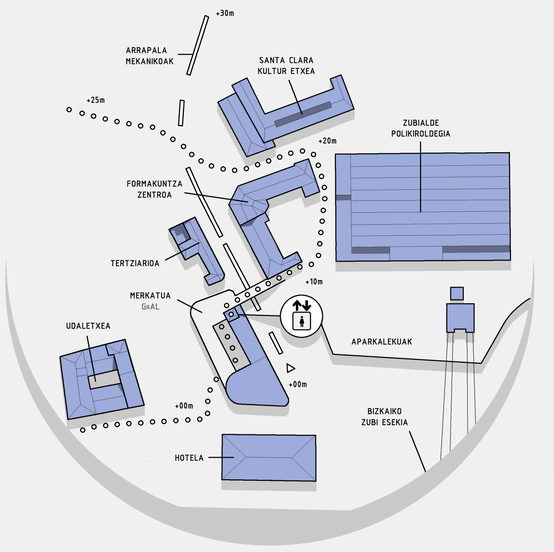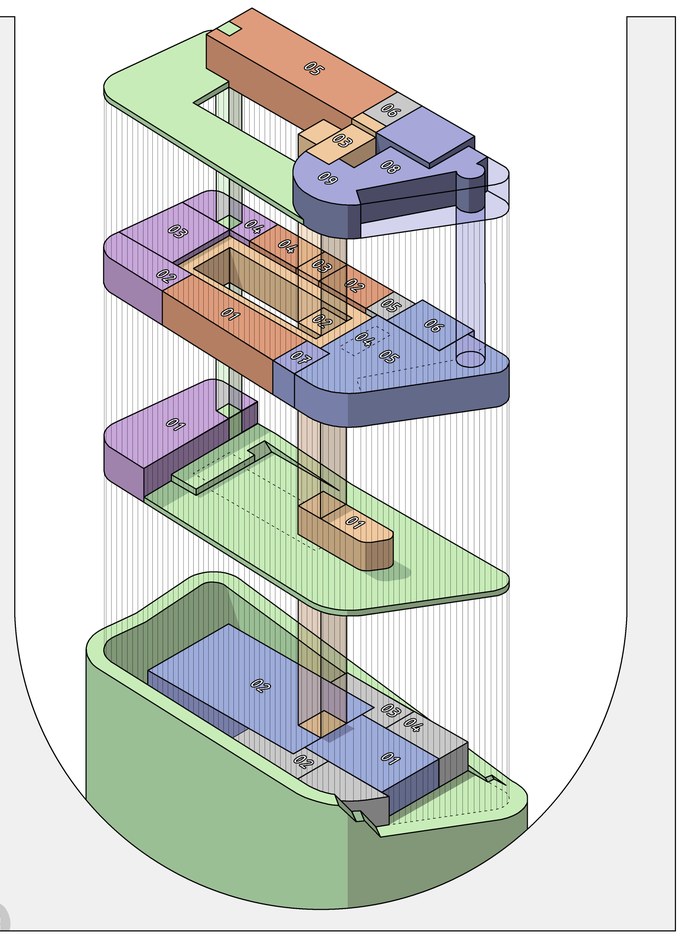
"ZER DA NODO BAT? Hainbat gertaeraren elkargunea da nodoa, hainbat bideren gurutzea; jendetzak gaitasun erreferentzial berezia hartzen duen lekua, eta zedarri batean bilakatzen duena. Irudika dezagun zein diren gure hirko nodoak zein diren bere eskala anitzetan: hirian, auzoan, paseatzen dugun parkean, kalean, merkatuan... Edonork identifika ditzakeen nodo asko daude, denontzat puntu erreferentzial argiak direnak; erdiguneko gune asko, garraiobide masiboetako mugarriak... Baina nodoak ezberdinak izango dira egiten dirugun ekintzen arabera: autoa izateanen edo ez izateanen arabera, adinaren arabera, lehentasunen arabera, beste pertsona batzuk zaintzearen edo ez zaintzearen arabera..." *(Hiri analisirako manuala. Generoa eta eguneroko bizitza)*