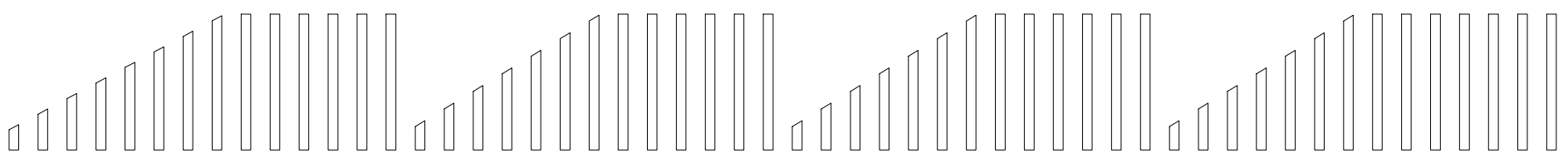


# KIROLAK ERAIKINA

*Eskualde mailako Kirol eta Kultur Ekipamendua Arrigorriagan*



Ikaslea

HENAR MERINO REFOYO

//

Tutorea

IÑAKI BEGIRISTAIN MITXELENA



## AURKIBIDEA

### AURREKARIAK

#### *Kokapena*

- Bilbo Handia //01*
- Arrigorriaga Udalerria //02*
- Arrigorriaga Herria //03*

#### *Analisia*

- Herriaren bilakaera //04*
- Herriaren azterketa //05*

#### *Proiektu ingurua*

- Martiartu auzoa //06*
- Auzoaren topografia //07*
- Auzoaren hirigintza analisia //08*

#### *Kirolak Eraikina*

- Eraikinaren aurrekariak //09*
- Eraikinaren argazkiak //10*

## PROEIKTUA

### *Azalpenak*

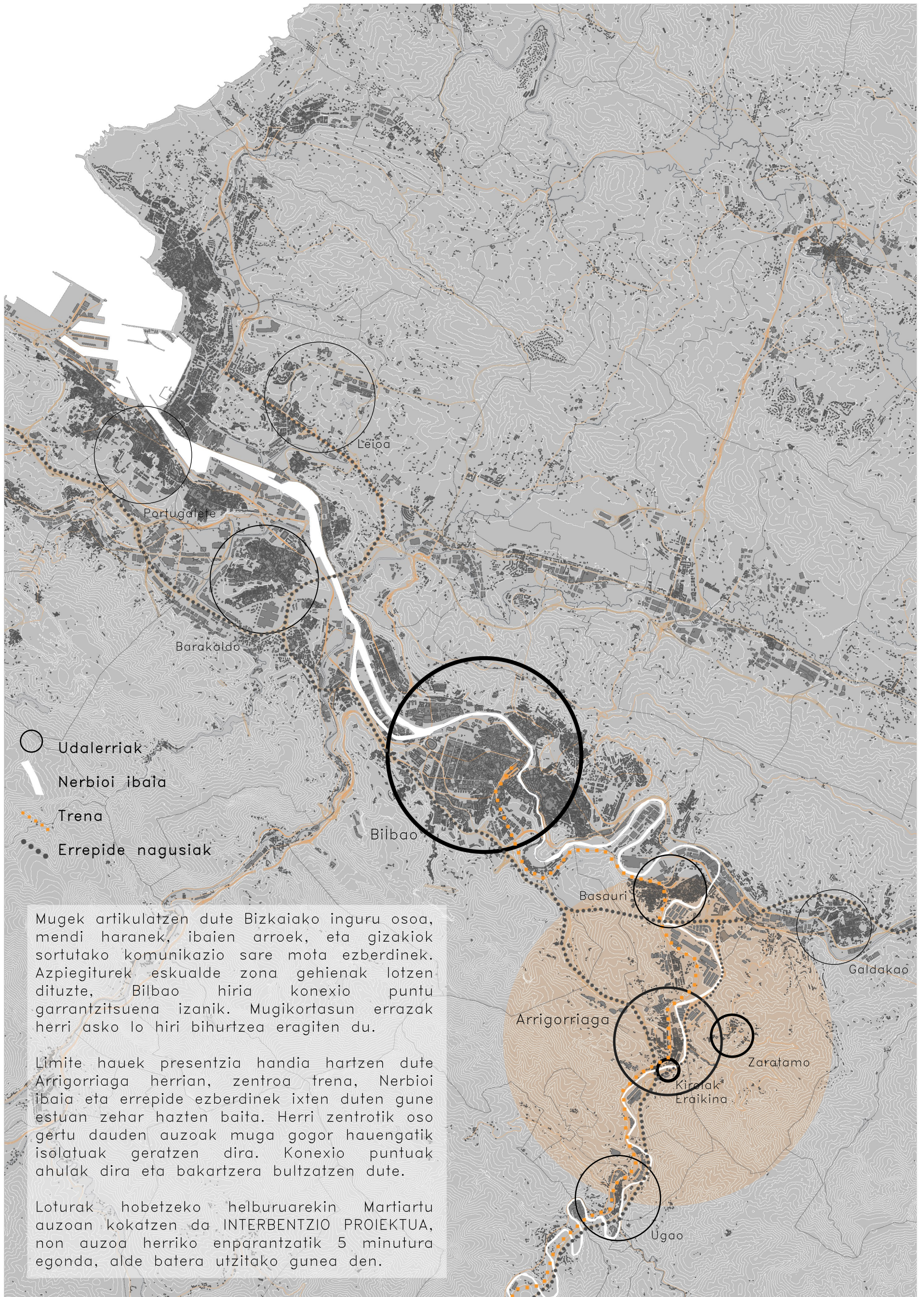
- Proiektuaren azalpena inguruagatik //11*
- Estrategia egiturala //12*
- Proiektuaren azalpena erikinagatik //13*
- Auzo mailako interbentzioa //14*

### *Planoak*

### *Xehetasunak*

### *Irudiak*



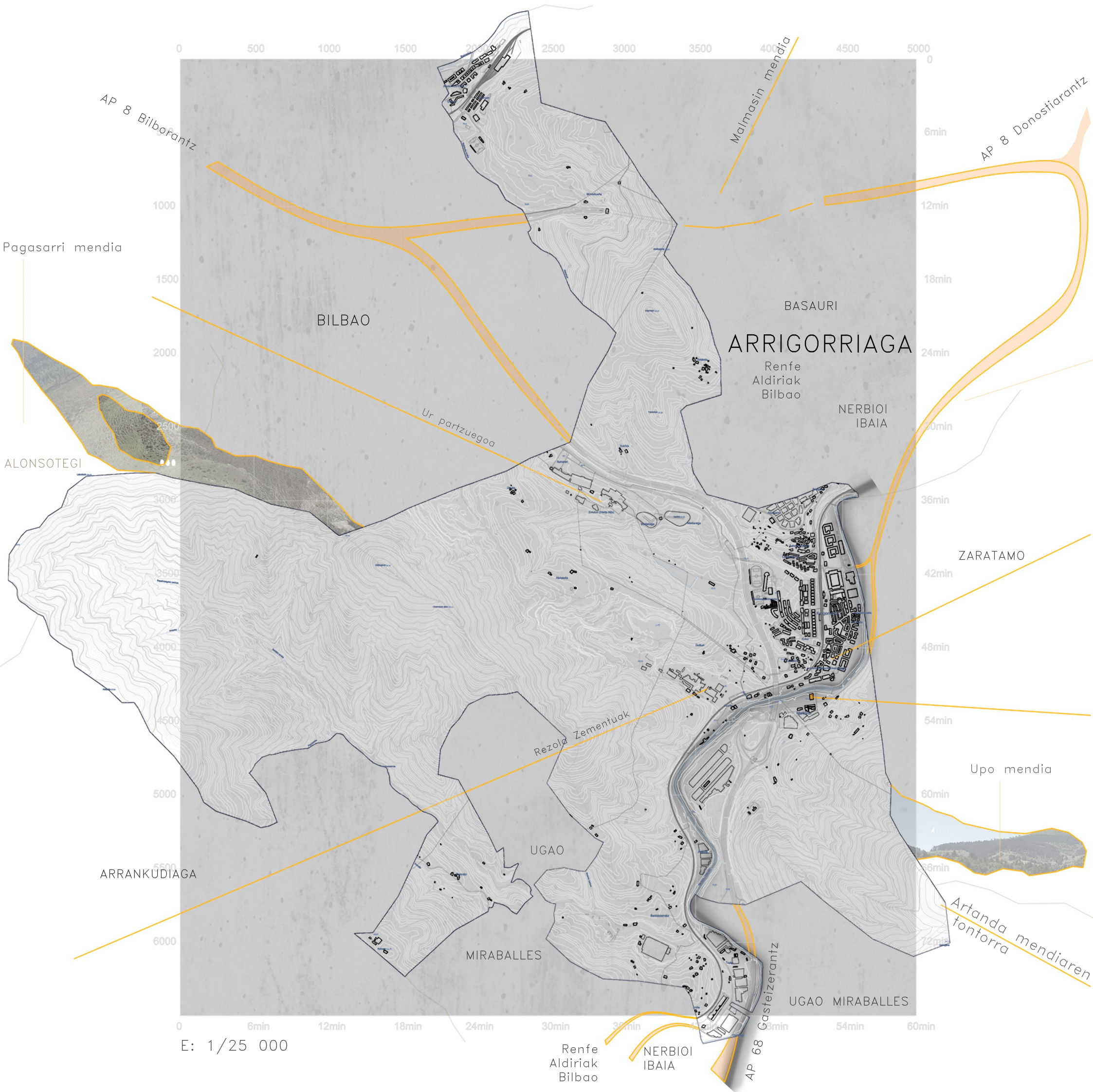


Mugek artikulatzen dute Bizkaiako inguru osoa, mendi haranek, ibaien arroek, eta gizakiok sortutako komunikazio sare mota ezberdinek. Azpiegiturek eskualde zona gehienak lotzen dituzte, Bilbao hiria konexio puntu garrantzitsuen izanik. Mugikortasun errazak herri asko lo hiri bihurtzea eragiten du.

Limite hauek presentzia handia hartzen dute Arrigorriaga herrian, zentroa trena, Nerbioi ibaia eta errepide ezberdinek ixten duten gune estuan zehar hazten baita. Herri zentrotik oso gertu dauden auzoak muga gogor hauengatik isolatuak geratzen dira. Konexio puntuak ahulak dira eta bakartzera bultzatzen dute.

Loturak hobetzeko helburuarekin Martiartu auzoan kokatzen da INTERBENTZIO PROIEKTUA, non auzoa herriko enparantzatik 5 minutura egonda, alde batera utzitako gunea den.

# UDALERRIA //02



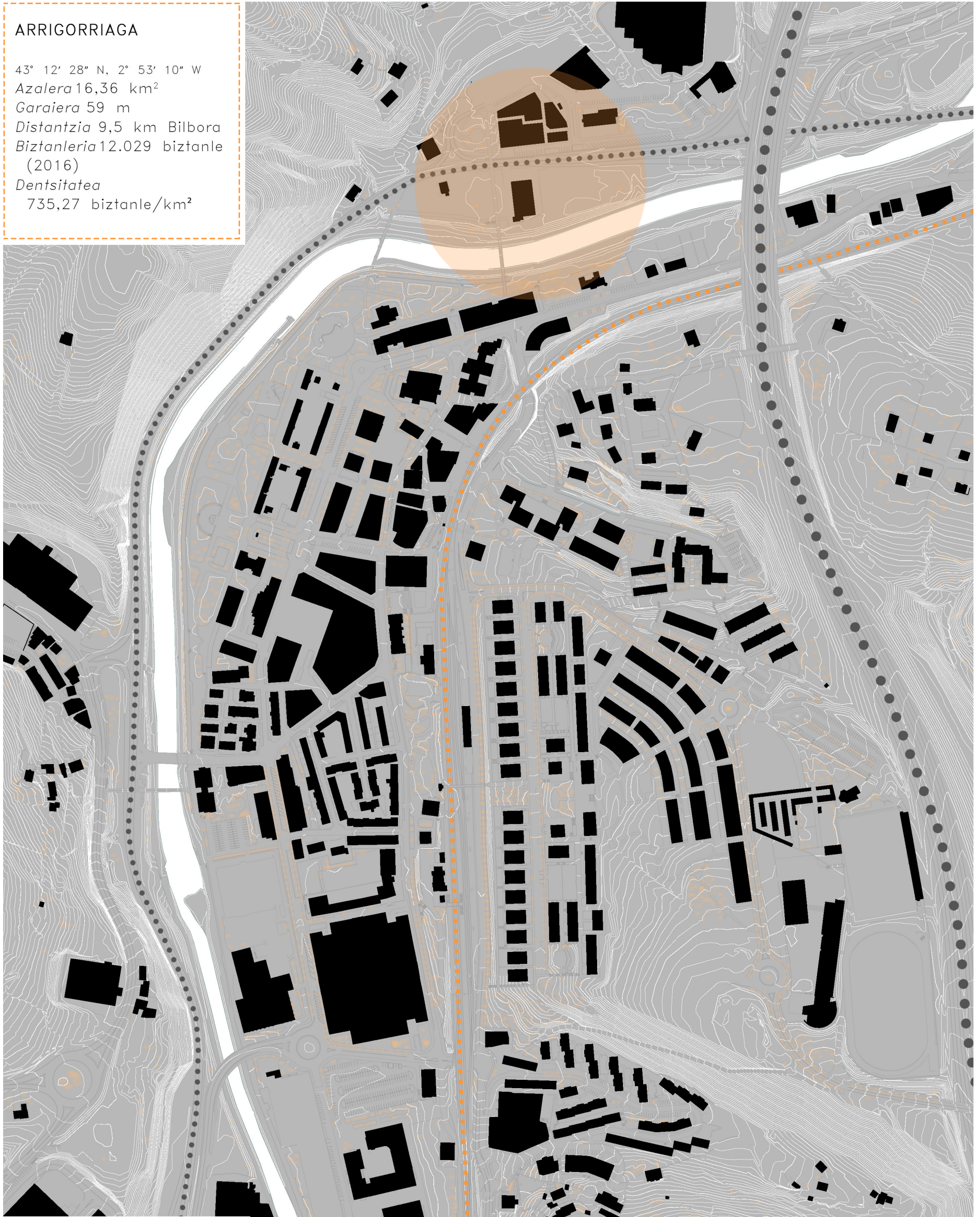
## ARRIGORRIAGA UDALERRIA

Arrigorriaga Bizkaian kokatzen den herria da, Bilbo hirigunetik oso gertu. Mendiz inguratutako haran batean zehar hedatzen da, Nerbioi ibaiertzearen ezker aldean. Naturak presentzia handia hartzen du herriaren paisaian eta landaguneko kultura oraindik bizirauten du. Inguruaren topografiak, ibaiak eta azpiegiturek herria zatitzen dute, inoiz bat egiten ez duen puzzle bat bezala. Piezak lotzen dituzten elementuak erabilera zerbitzuala baina ez eroso dute, toki batzuetan konexio zona ilunak sortuz haien izaera bakartuagatik.

# HERRI ESKALA //03

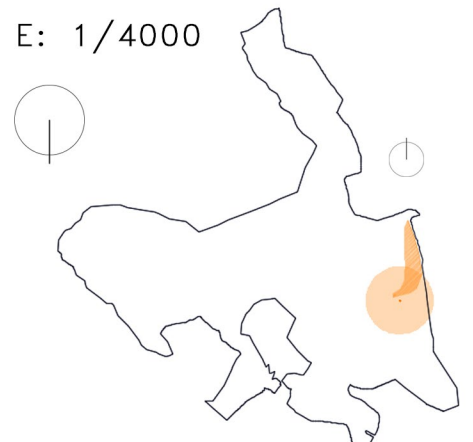
## ARRIGORRIAGA

43° 12' 28" N, 2° 53' 10" W  
Azalera 16,36 km<sup>2</sup>  
Garaiera 59 m  
Distantzia 9,5 km Bilbora  
Biztanleria 12.029 biztanle  
(2016)  
Dentsitatea  
735,27 biztanle/km<sup>2</sup>



- Trena
- AP-68 Autopista
- BI-625 Errepidea
- ▧ Nerbioi ibaia

E: 1/4000



# HERRIAREN BILAKAERA //04

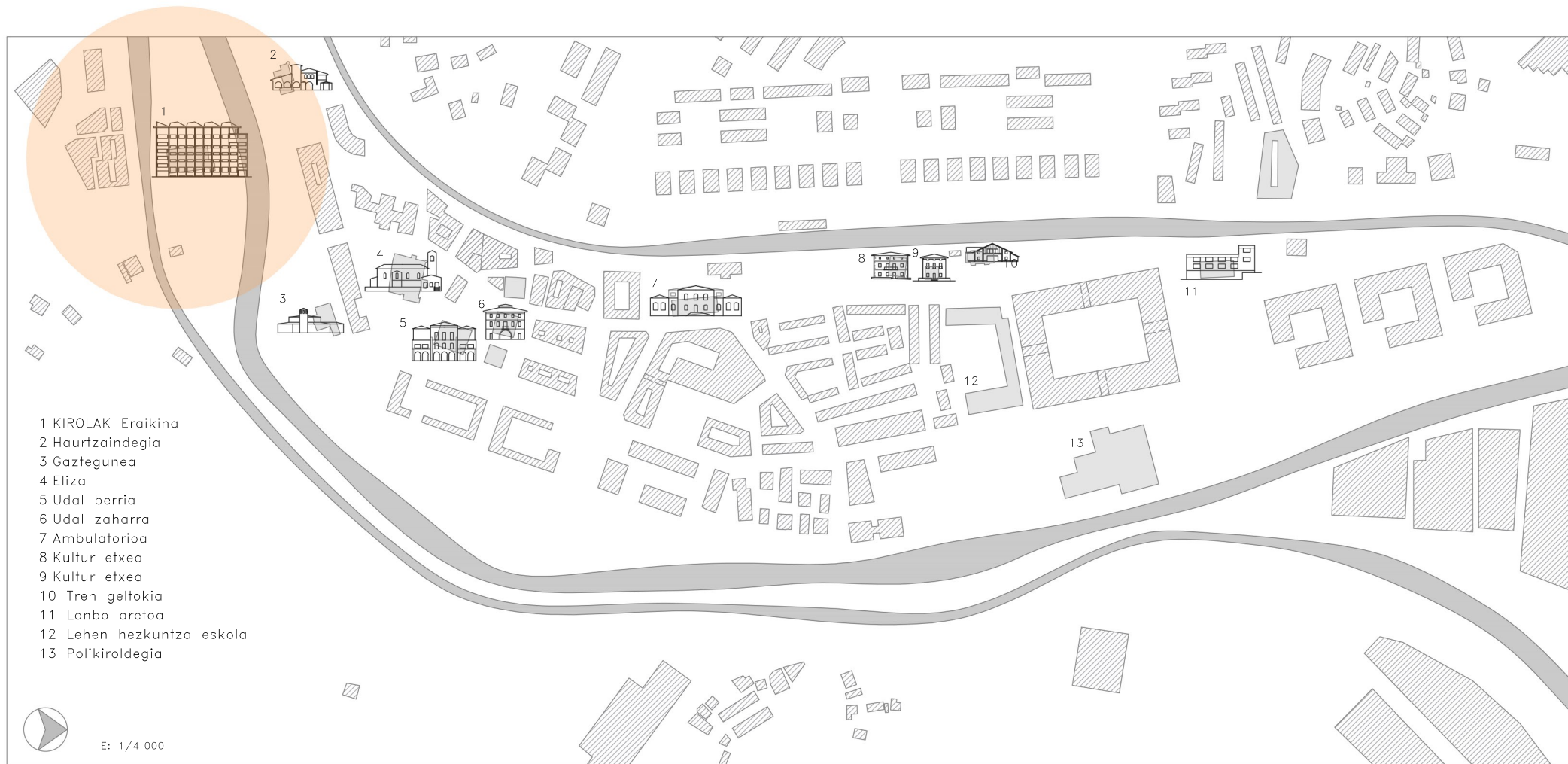


## ARRIGORRIAGA HERRIA 1965–2018

Proiektua kokatuko den gunea ulertzeko historian zehar bizitako egoera ezberdinak ezagutu behar dira. Kirolak Eraikina 1970 hamarkada hasieran proposatu eta eraikitzen da. Inguru natural, ibaitik gertu eta BI-625 errepede berriak ekarriko zituen berrikuntzen ILUSIOarekin. 1978. urtean AP-68 autobidea eraikitzen da, paisaia sikintzen duen ZUBI erraldoi bat eraikiz. 1983. urtean Arrigorriagak bizitako hondamendirik garrantzitsuena gertatu zen, UHOLDEAK, Bilbo inguru osoan hondamenak eragin zuena. Gertakisun hau eraikin asko kaltetu zuen baina sotoa izan ezik gainontzekoa erabiltzen jarraitu zen. Hamar urte inguru ostean eraikinak bere ateak itxi egin zituen, JABETZA PRIBATUA zenez gaur egun arte erabili gabe egon da. Herriak berea bezala ulertzen du eraikina, bere erabilera publikogatik eta bere berreskurapena eskatzen du.

# HERRIAREN AZTERKETA

//05



Herriaren formak trenbide eta ibaiaren artean sortzen den espazioari erantzuten dio. Hegoaldetik iparralderako ardatz batean hazten da.

Bi kalek espazioa antolatzen dute, Paseo Urgoiti kalea eta Severo Ochoa kalea.

Ardatz nagusi hauek erdialdeko eraikinak besarkatzen dituzte non hiru enparantza nagusiak dauden.

Hegoaldeko plazak herriko eginkisun garrantzitsuenak jasotzen ditu, eliza eta udalaren inguruan.

Udalerrinari nortasuna ematen dioten eraikin nagusiak herriko ekipamenduak bereganatzen dituzte.

Eraikin ikoniko hauek tokiko historian zehar jaiotako beharrak islatzen dituzte, ala nola eliza, lehen eskolak eta paper fabrika.

Kirolak eraikina hasieran aipatutako ardatz horren hasieran kokatzen da, ibaiaren beste aldean.

70 hamarkadan jaiotako herritarren aisialdirako eraikina da, betiko familia baten ekimenez bere bizilagunentzat.



BETIKOAREN GARRANTZIA

Pertsona baten nortasunaren sorreran bere inguruak influentzia handia dauka. Toki eta momentu baten partaide izateak oinarri batzuk jartzen dio existentziari.

Oinarri hauek egituratzen dituzten euskarri hauen desagerpenak desegonkortasuna eragiten dute.

Honen adibide, goian ikusten den irudia: Herriko enparantza nagusiaren lau fatxadetako bat da. Ezkerrean jatorrizko eraikina. Eskuman, aurrekoa bota eta partzelaren limitari probetxu gehien lortzeko eraikitako etxebizitza multzoa, inguruari eskala ez forman erantzuten ez dion eraikina.



NORTASUNIK GABEKO LO-HIRIA

Hirigunearekiko hurbiltasunak **dependentzia** bat sortzen du, herritarrek Bilbok eskura jartzen dituen ekipamendu eta eginkisun kulturelek bereganatzen dituzte. Herria utsik geratu, **nortasun historiko edo izaera herritarreko espazioak desagertzen dira eta ohikoak dira horien ordez eraikitzen diren etxebizitza bloke handi eta interes gabekoak.**

Herrigunea gurutzatzen duten azpiegiturak asko dira eta hazten jarraitzen dute abiadura handiko trenarentzako eraikitako zubiarekin.

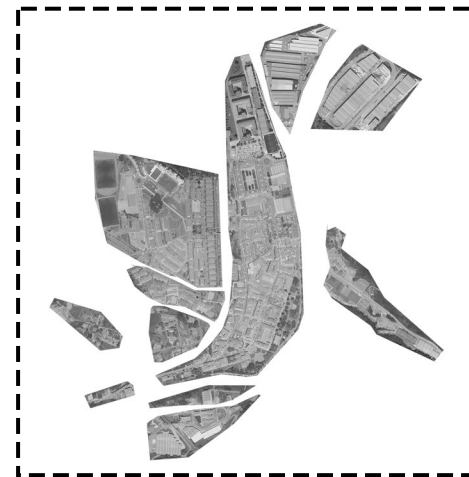
**Konexio** hauek herritarrak deskonektatzen dituzte, bateraezinak diren puzzle bat bezala.

Herrian zehar sortzen den ibilbide arruntena tren geltokirantz doana da, Bilbora 15 minutuan eramaten zaiteguna. Gainontzeko behar ekonomiko sozial eta kulturelek eragiten dituzten mugimenduak **ibaiari bizkarra** ematen diote.

Ohikoa da ibaian zeharreko paseoa, kirola edo disfrutatzeko nahiarekin.

Biztanleria gutxi ikusten da kaleetan zehar eta geroz eta izaera independenteagoarekin, herriak ematen duen familia sentipena galtzen den bitartean.

Gazteentzako erakargarritasunik ez egoteak kaleetan gazterik ez ikusteak eragiten du, eta gazterik gabeko herria etorkisunik gabeko herria da.



PUZLEA

Piezetan banatuta.

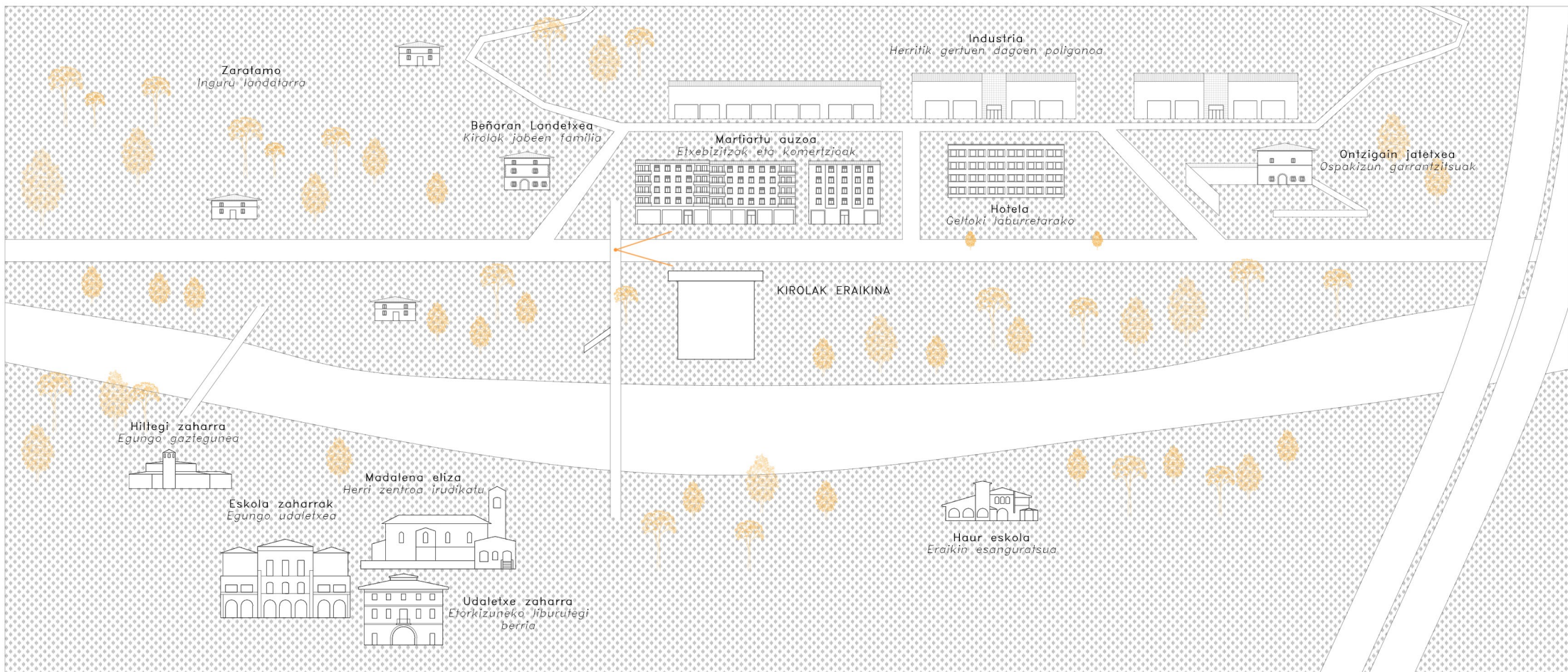
Auzoen artean muga zorrotzak. Konexioen trataera zerbitzuala baino ez.

Proiektuaren kokapena muga hauengatik guztiz baldintzatuta. Muga hauek mozten dituzten konexioen trataerak eredu bezala funtzionatu behar.



# MARTIARTU AUZOA

//06



Proiektua kokatuko den gunea ulertzeko historian zehar bizitako egoera ezberdinak ezagutu behar dira. Kiriolak Eraikina 1970 hamarkada hasieran proposatu eta eraikitzen da. Inguru natural, ibaitik gertu eta BI-625 errepide berriak ekarriko zituen berrikuntzen ILUSIOarekin. 1978. urtean AP-68 autobidea eraikitzen da, paisaia sikintzen duen ZUBI erraldoi bat eraikiz.

1983. urtean Arrigorriagak bizitako hondamendirik garrantzitsuena gertatu zen, UHOLDEAK, Bilbo inguru osoan hondamenak eragin zuena. Gertakizun hau eraikin asko kalteku zituen baina "Kiriolak" eraikinean sotoa izan ezik gainontzekoa erabilgarri jarraitu zuen.

Hamar urte inguru ostean eraikinak bere atek itxi egin zituen, JABETZA PRIBATUA zenez gaur egun arte erabili gabe egon da. Herriak berea bezala ulertzen du eraikina, bere erabilera publikogatik eta bere berreskurapena eskatzen du.

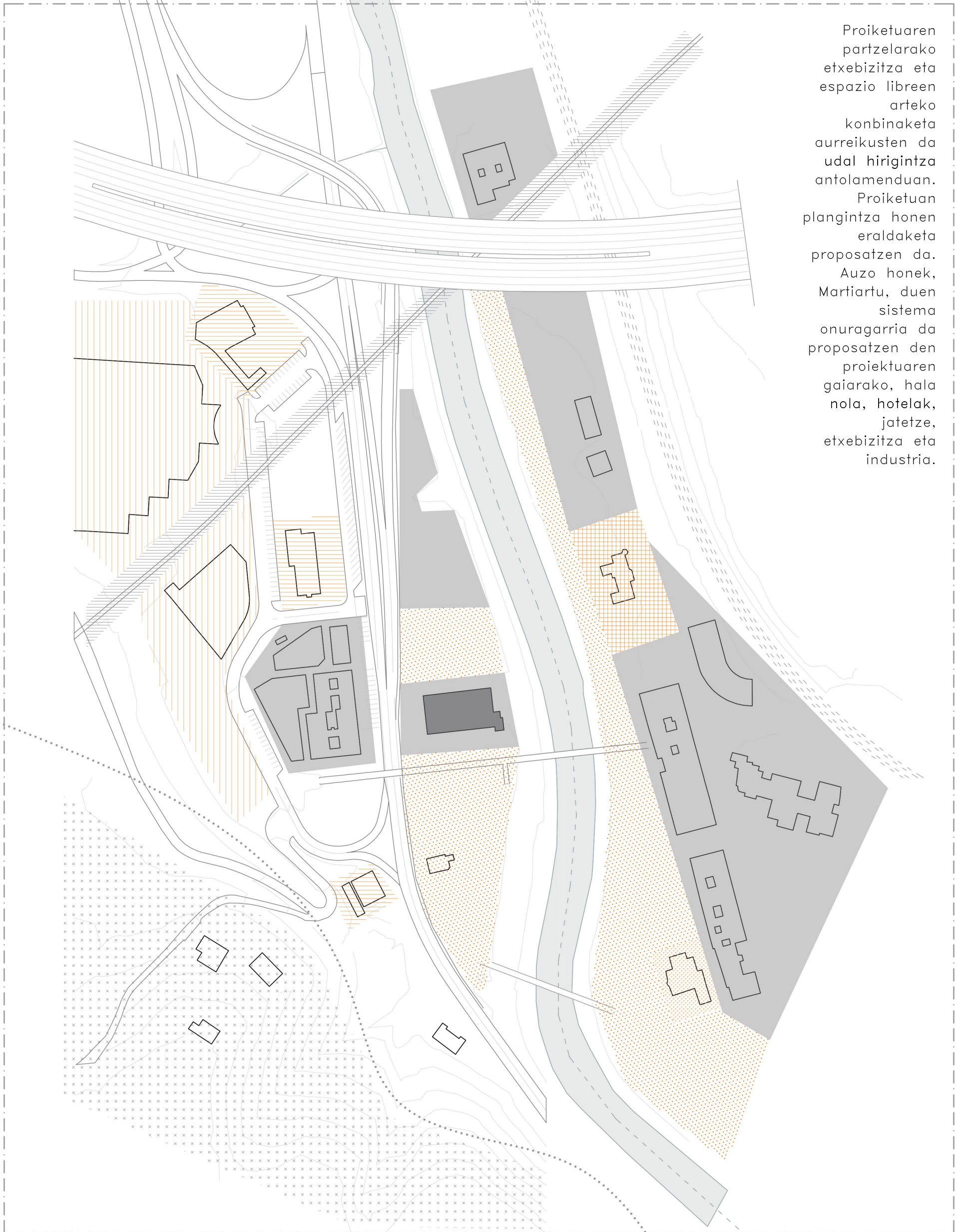
'Kiriolak' eraikina eta gainontzeko Martiartu auzoa zatitzen duen errepideak gatazka bat sortzen zuen eraikin publikoarekin, irisgarritasuna zailtzen zuelako. Arazoa, 2004an eraiki zen zubiarekin areagotu zen. Zubi berri, estu eta luze honek Nerbioi ibaia, Kiriolak eraikinaren eremua eta errepidea altueran igarotzen ditu, eraikina isolatuagoa utziz. Konexio elementua Martiartu auzoa eta herri zentroa lotzen ditu, baina gurutzaz duenarentzat bide beldurgarria da, gaeen bereziki.



# HIRIGINTZA SAILKAPEN ETA ERABILERA

//08

Proiektuaren partzelarako etxebizitza eta espazio libreen arteko konbinaketa aurreikusten da udal hirigintza antolamenduan. Proiektuan plangintza honen eraldaketa proposatzen da. Auzo honek, Martiartu, duen sistema onuragarria da proposatzen den proiektuaren gaiarako, hala nola, hotelak, jatetxe, etxebizitza eta industria.



Lurzoruaren sailkapena

--- Hiri lurzorua

..... Paisaia aletik interes handikoak diren landa-guneak

Lurzoruaren erabilerak

■ Etxebizitzak

▨ Industrialak

▨ Irakaskuntza

▨ Gizarte zerbitzuak

▨ Merkataritza, Ostalaritza, Kirola

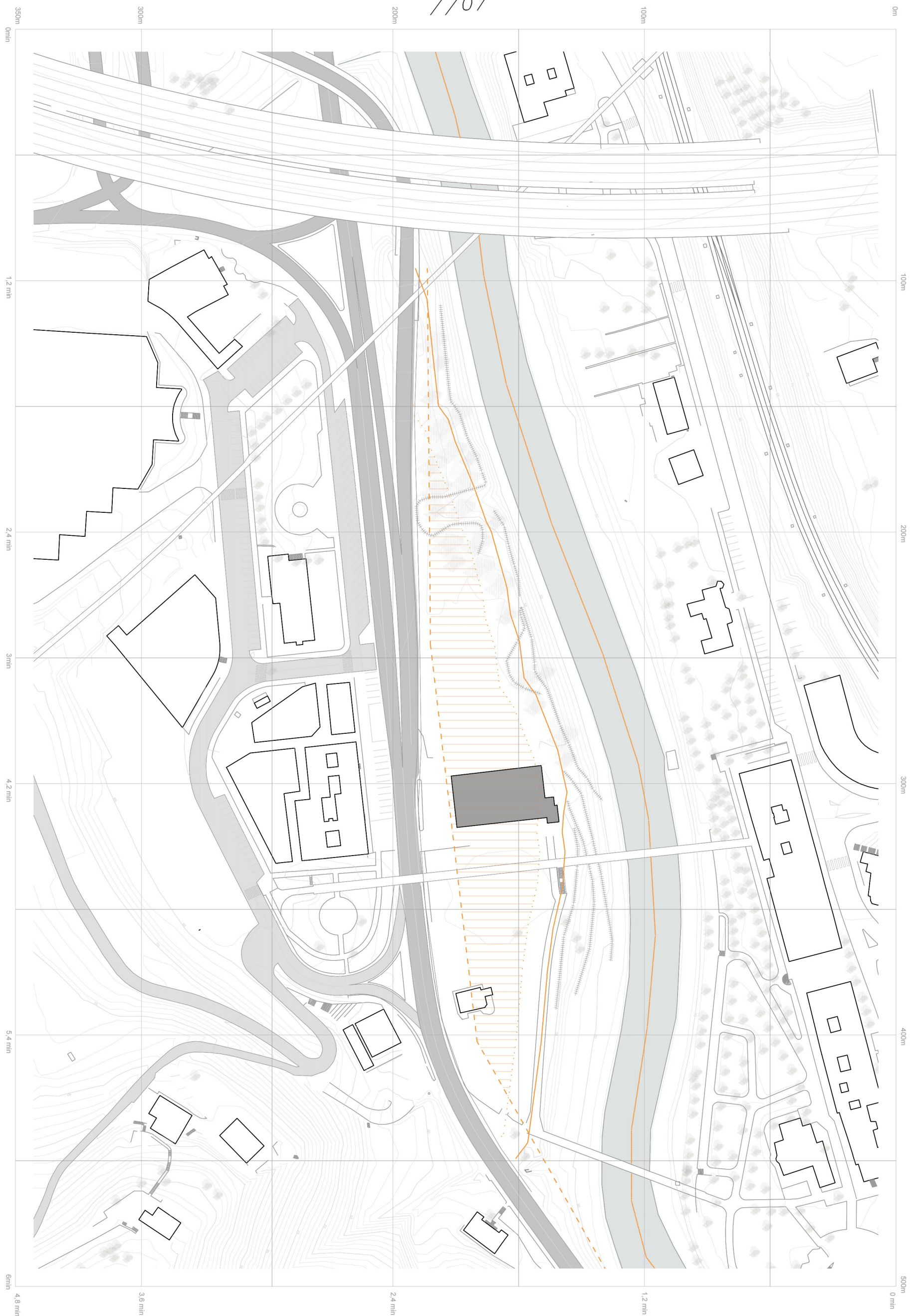
▨ Ur Hornidurarako S.Orok.






▨ Landa gunea

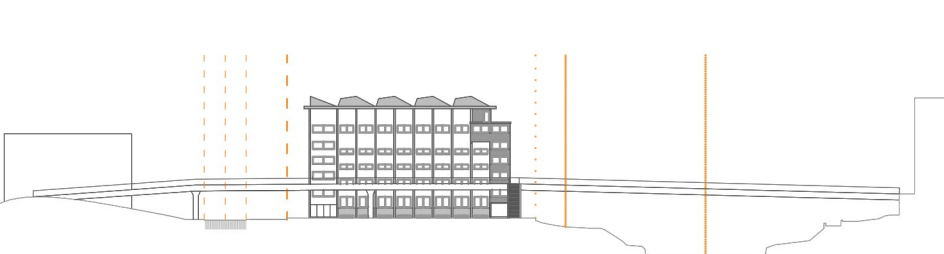
▨ Espazio libreen S.Orok. (Parke eta lorategiak)

# MARTIARTU AUZOAREN TOPOGRAFIA

//07



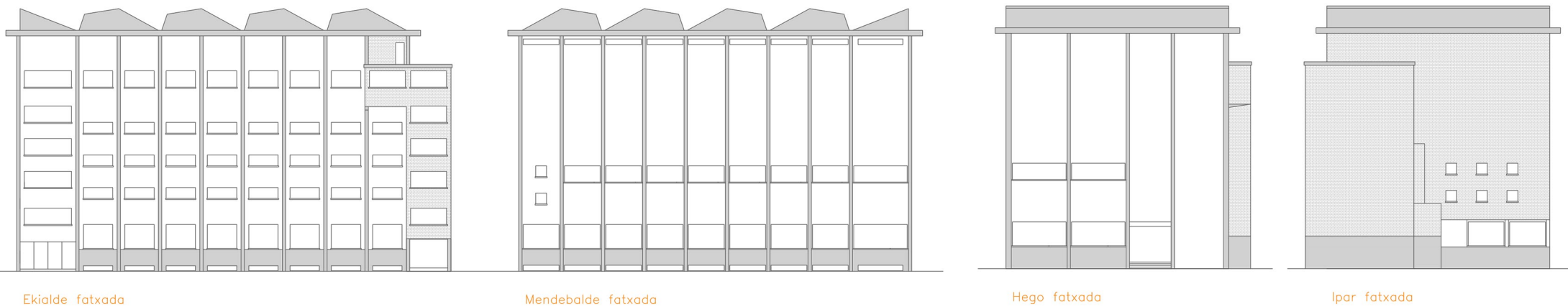
-  Ibaiaren ardatza
-  Talud
-  Ibaiaren eragin lerroa 5m
-  Ibaiarekiko errespetua
-  Errepidearen eragina



Limiteen arteko azalera erabilgarria 6000m<sup>2</sup>

# ERAIKINAREN AURREKARIAK

//09



Ekialde fatxada

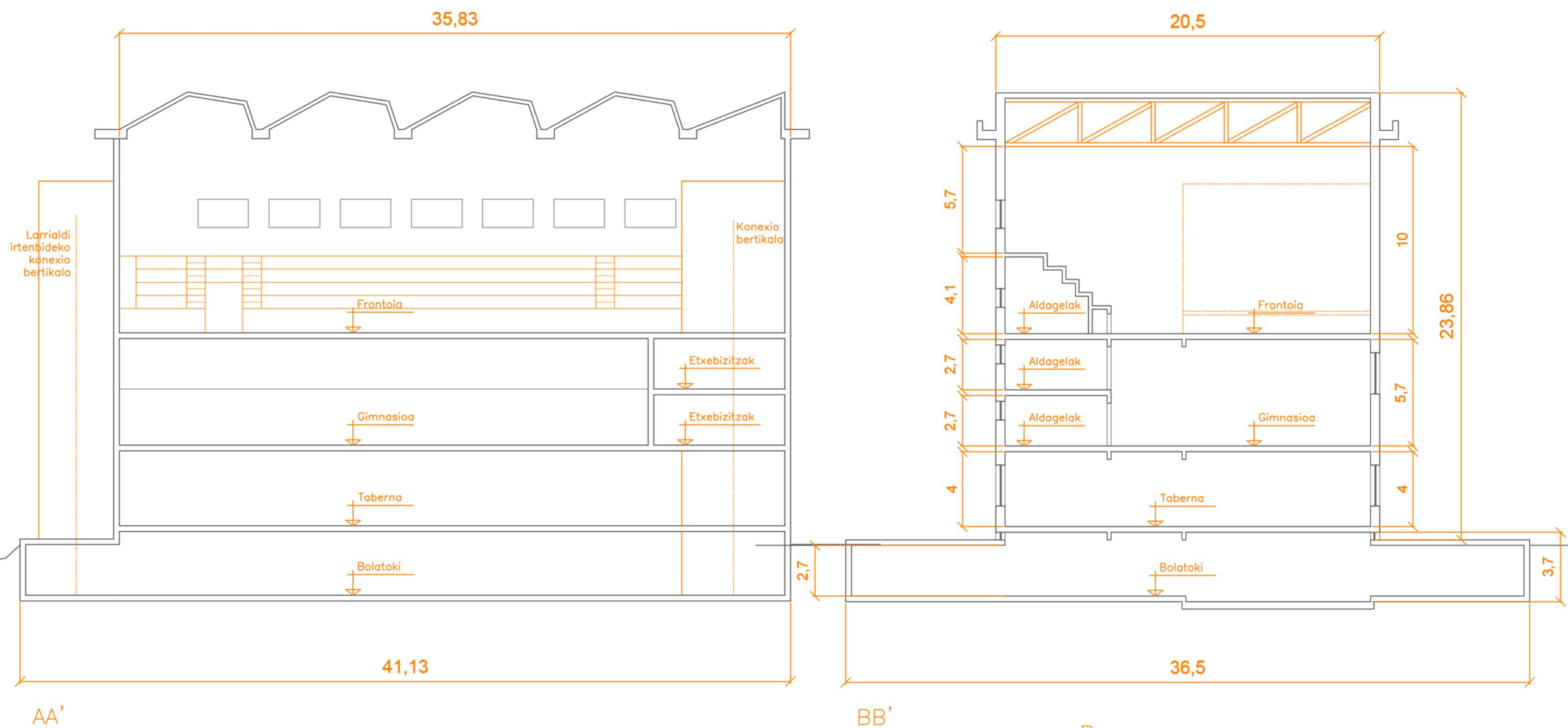
Mendebalde fatxada

Hego fatxada

Ipar fatxada

E: 1/500

Partzelaren azalera 1452m<sup>2</sup>  
 Eraikinaren azalera (lur kotatik gora) 885 m<sup>2</sup>  
 Partzelaren dimentsioak (forma trapezoidala) 36,5m x ±40m  
 Eraikinaren dimentsioak (lur kotatik gora) 20,5m x 35m  
 Eraikinaren altuera (lur kotatik gora) 23,86 m  
 Solairu kopurua 6 , bat lur kotatik behera (partzela osoaren azalera hartzen duena)  
 Eraikinaren eraikigarritasun totala 4450 m<sup>2</sup>



AA'

BB'

B

## KIROLAK ERAIKINA

43°12'14.0"N 2°53'22.9"W

Partzela Azalera 1035 m<sup>2</sup>

Garaiera 24 m kale kotatik gehi sotoa

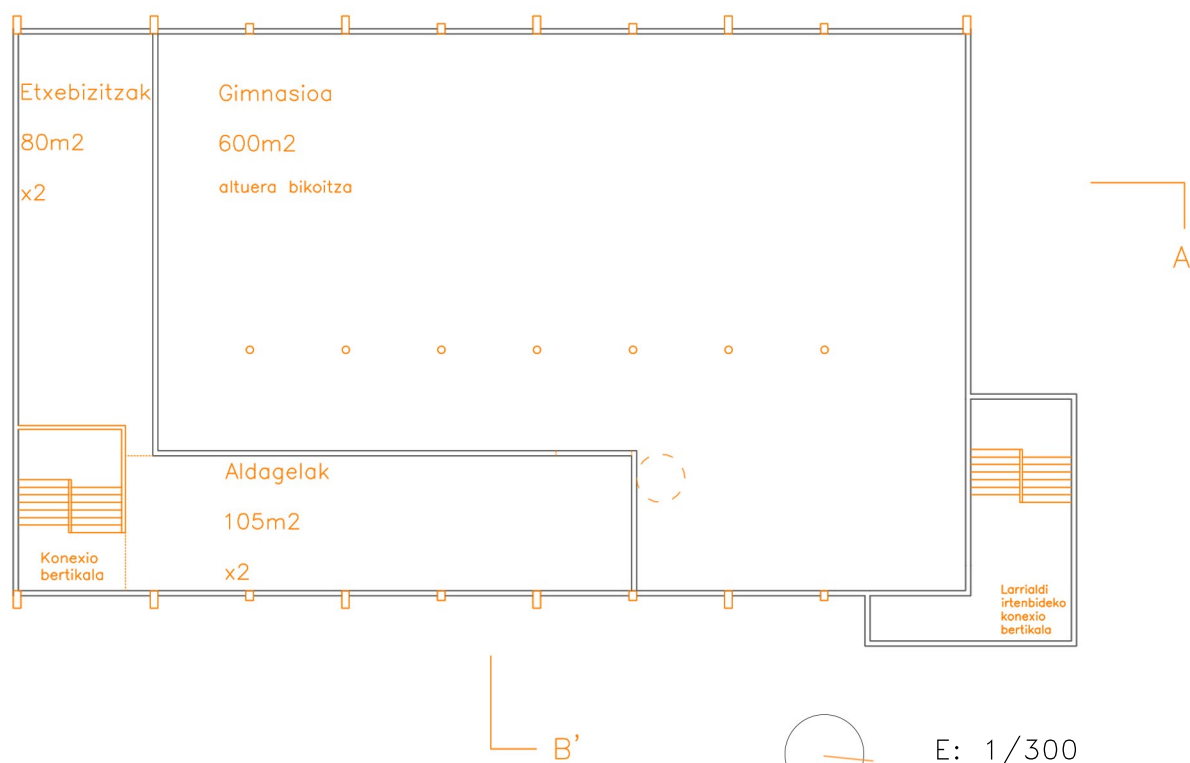
Herri zentrora distantzia 5 minutu

Izaera publikoa jabetza pribatua

Frontoi eta gimnasio erabilera

Proiektu data 1970ko Iraila

Arkitektoa Luis Maria Lopez de Guereñu



A'

A

B'

E: 1/300

ERAIKINAREN ARGAZKIAK  
//10

Arrigorriaga herrian



Inguruua



Estalkia



Lerro bertikalak



Zubia fatxada aurrean



Ibaiarekiko getutasuna



Komunikazio zailtasuna



Herritarren erabilera


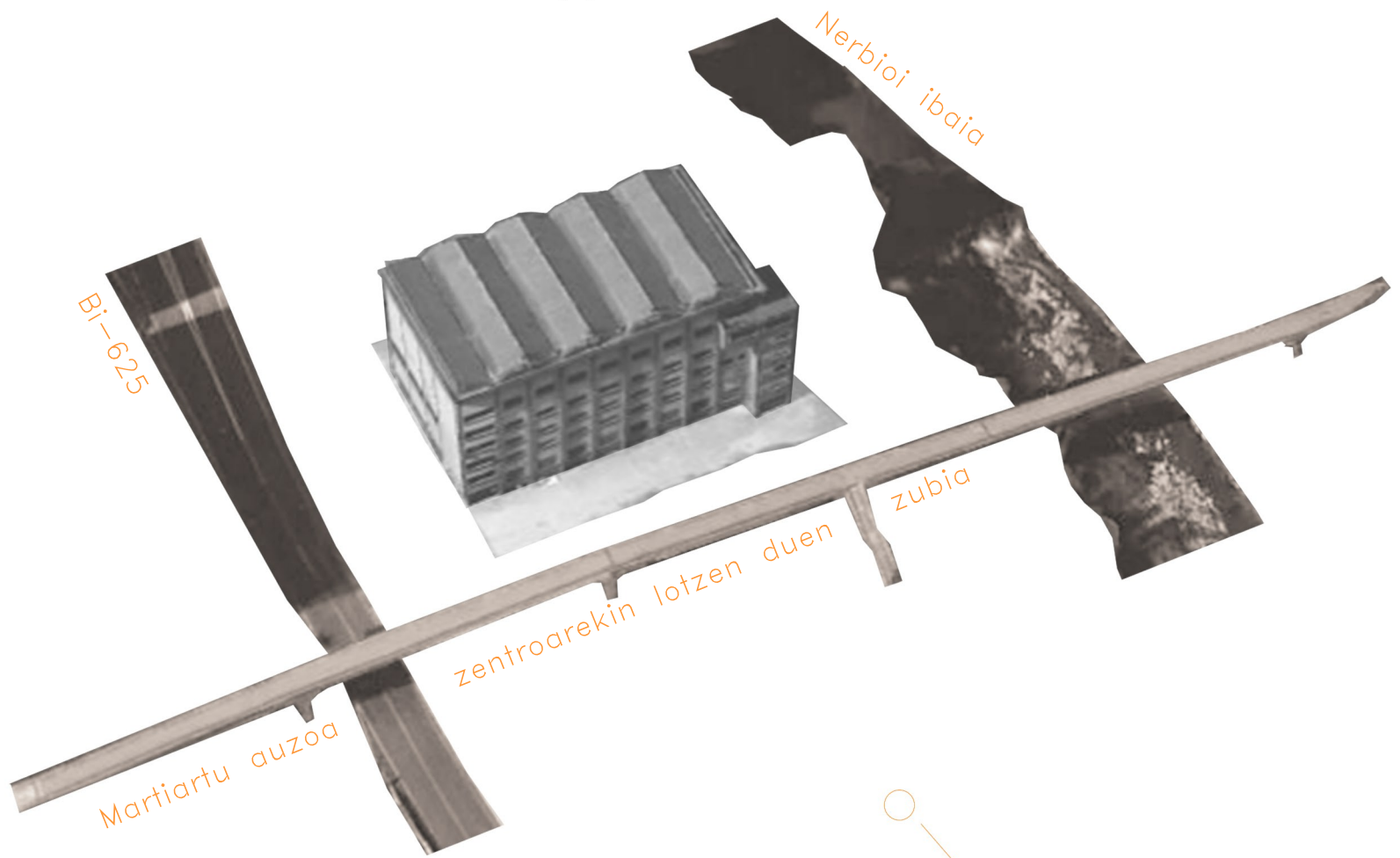


Frontoia goiko solairuan

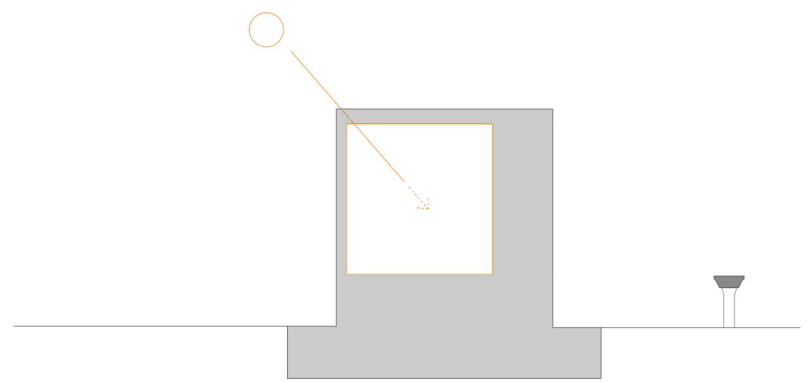


Ibaiko ibilbidearen paisaiaren parte

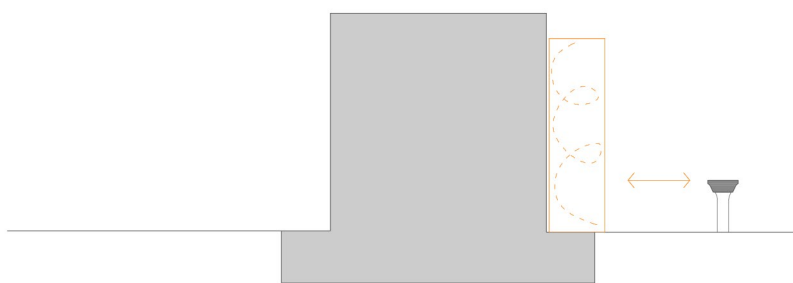




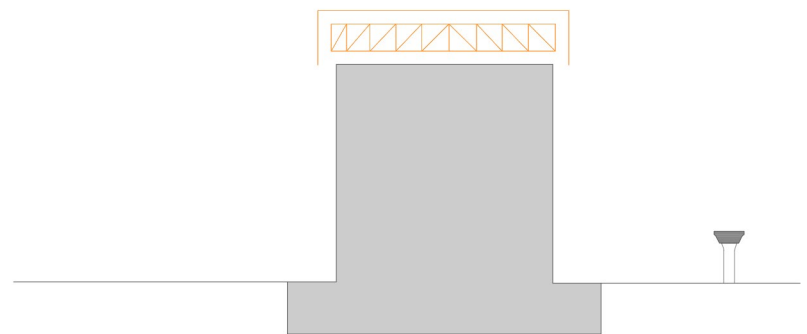
**PLATAFORMA**  
*Zubia erakinean integratu*



**FATXADA GARDENA**  
*Barrualdea zeharargiarekin argituko duen fatxada berria*



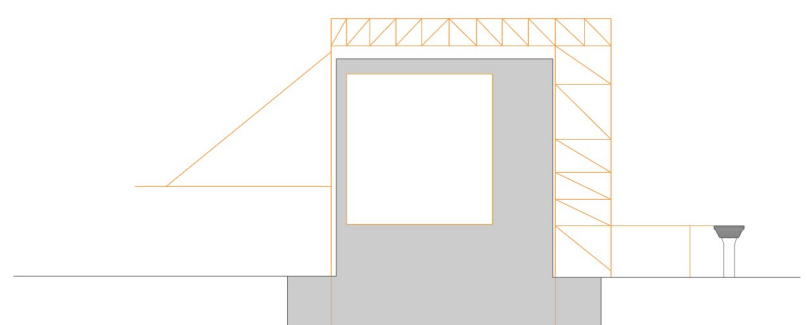
**HANDIPENA**  
*Eraikina zubira hurbildu  
Komunikazio bertikal berri eta publikoagoa*



**SABAI BERRITUA**  
*Forma ikonikoa mantendu  
argi sarrera hobetuz*

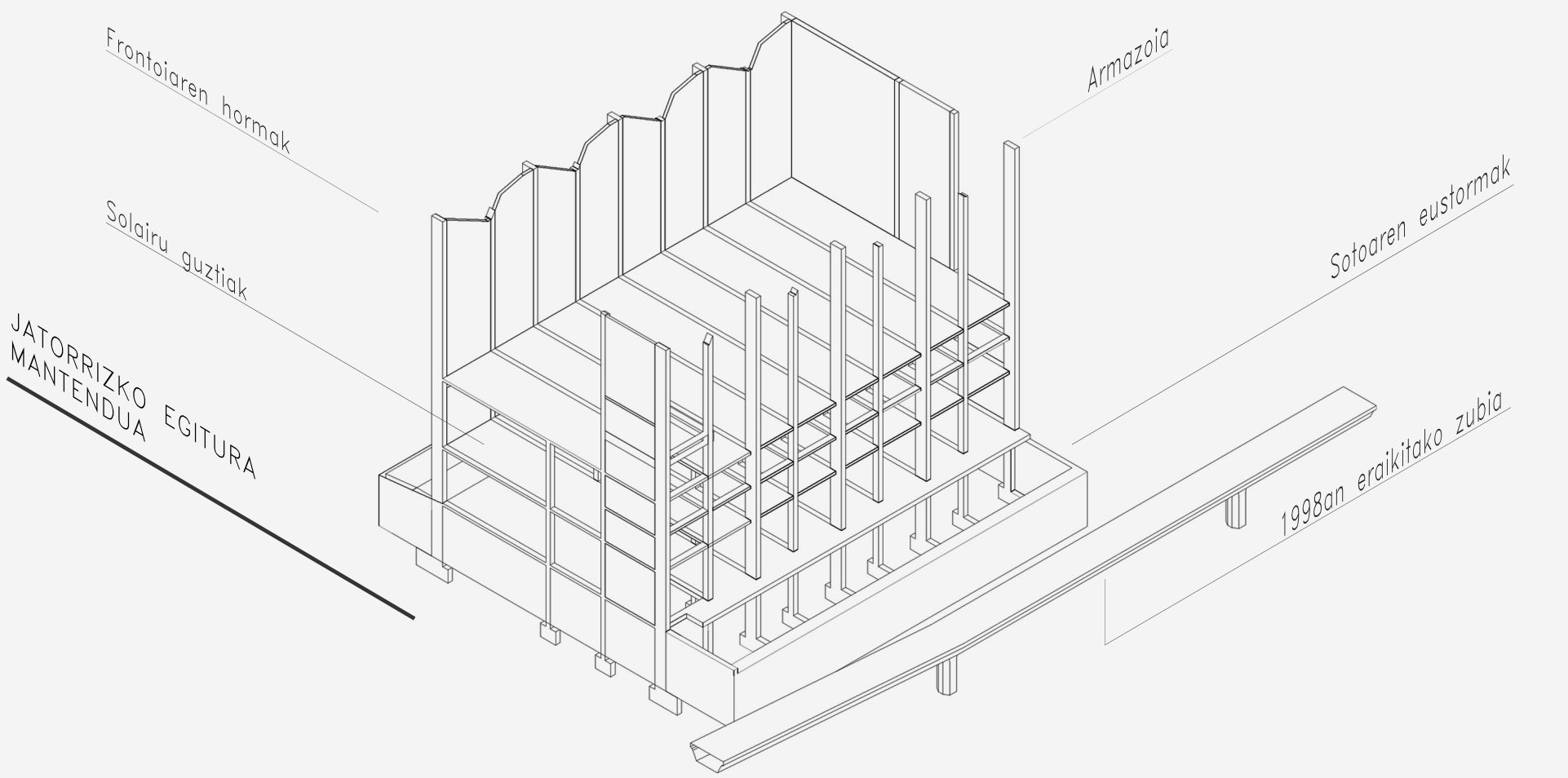
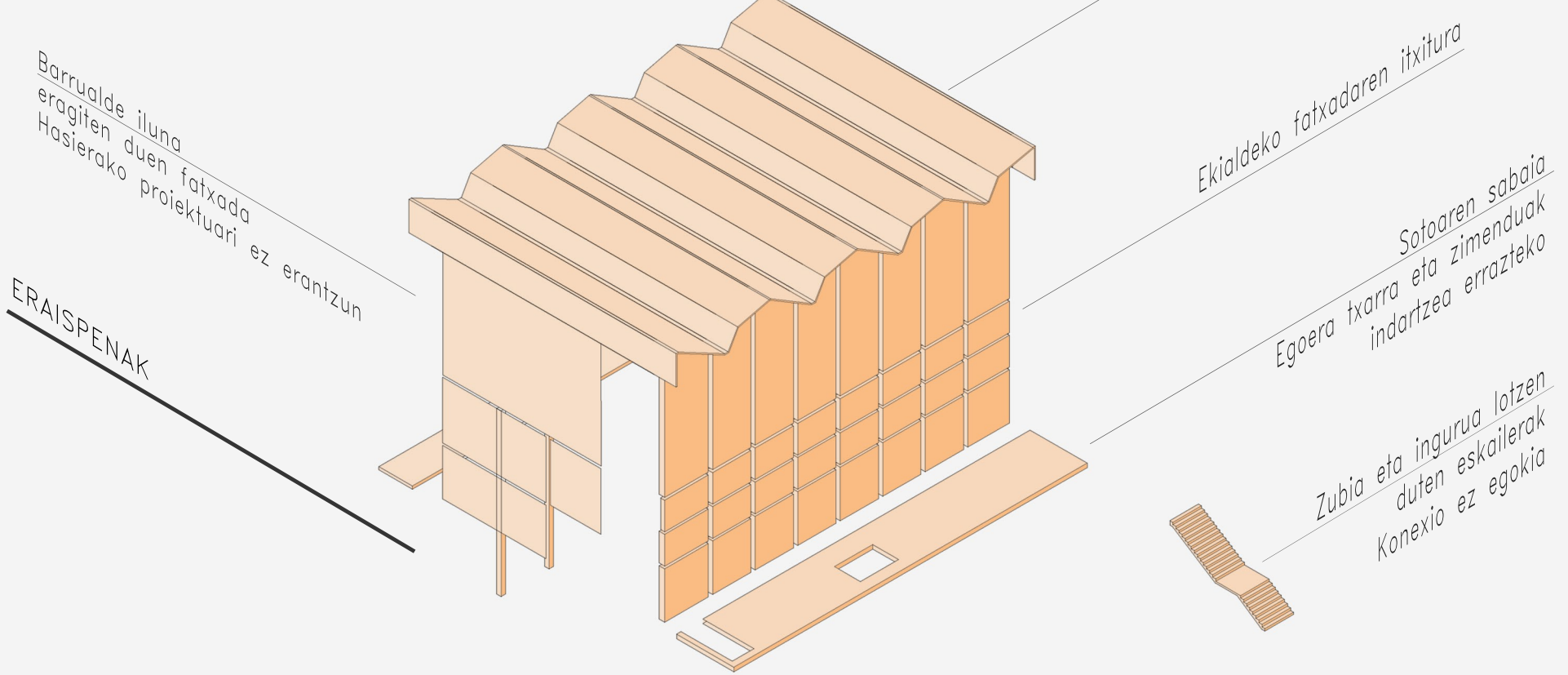
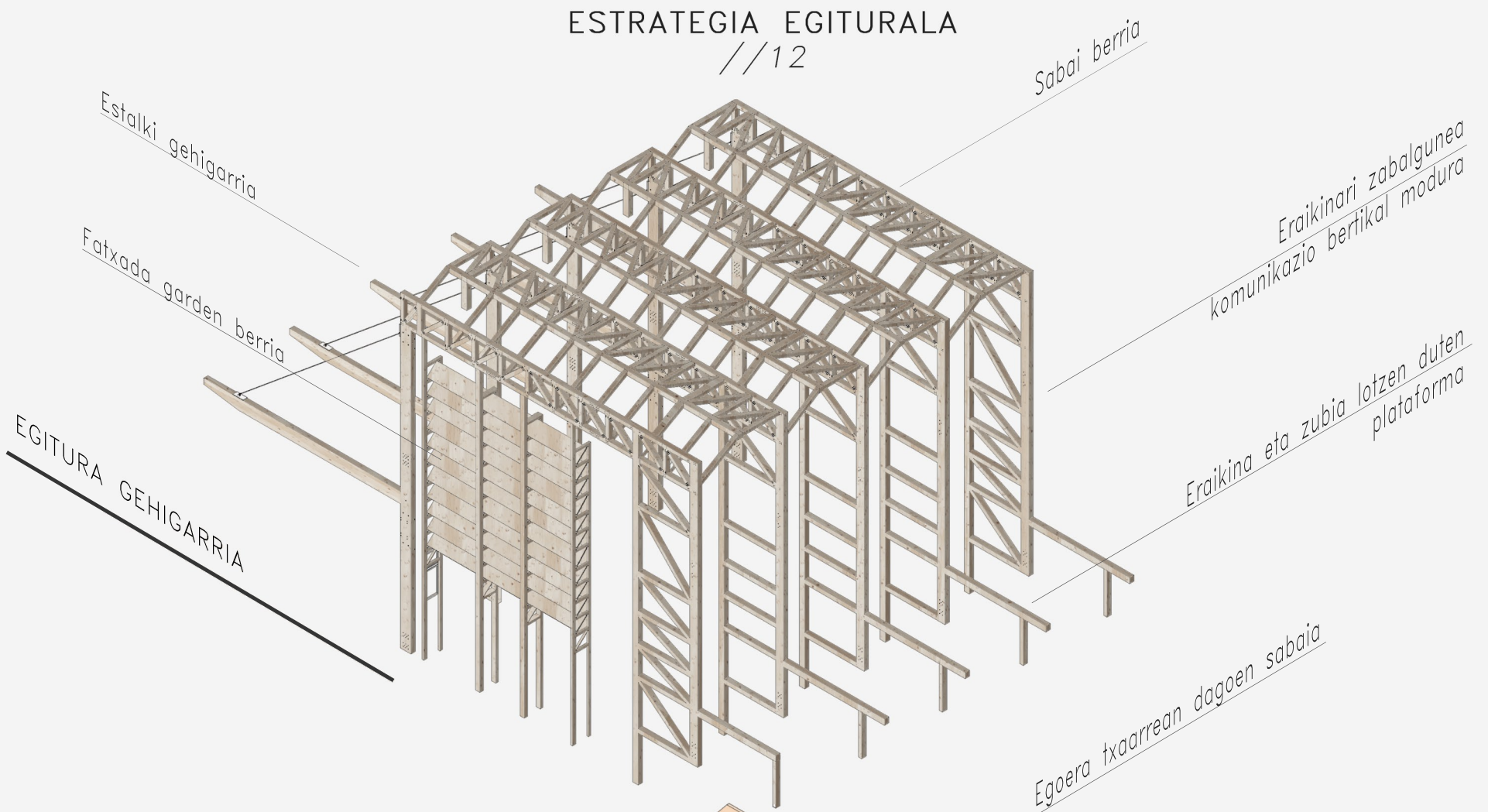


**ESTALKIA**  
*Mendebaldean zabaltzen den lautada  
babestutako enparantza bihurtu*



**ELKAR LANA**  
*Behar gustiak asetuko duen  
egitura artikulatua*

# ESTRATEGIA EGITURALA //12







**ESTALKIA**  
*Jatorrizko forman oinarrituta*

**FATXADA**  
*1970ko proiektuaren altxaeraren presentzia berreskuratu*

**EGITURA**  
*Egitura eskeman oinarritu*

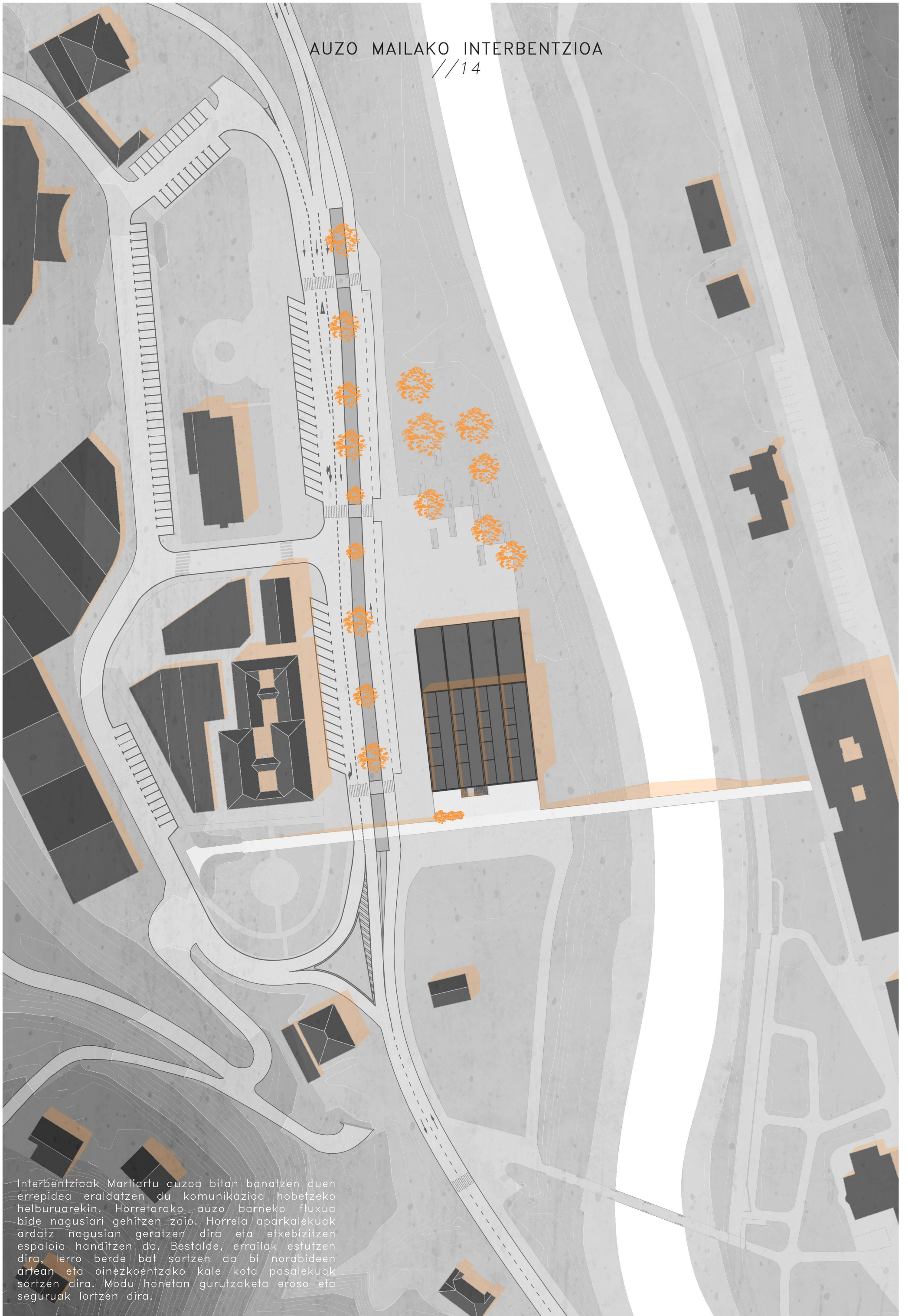






# AUZO MAILAKO INTERBENTZIOA

//14



Interbentzioak Martiartu auzoa bitan banatzen duen errepidea eraldatzen du komunikazioa hobetzeko helburuarekin. Horretarako auzo barneko fluxua bide nagusiari gehitzen zaio. Horrela aparkalekuak ardatz nagusian geratzen dira eta etxebizitzaren espaloia handitzen da. Bestalde, errailak estutzen dira, lerro berde bat sortzen da bi norabideen artean eta oinezkoentzako kale kota pasalekuak sortzen dira. Modu honetan gurutzaketa eroso eta segurua lortzen dira.

//01  
Sotoa  
-4.08



E: 1/150



01

1-2

02

2-3

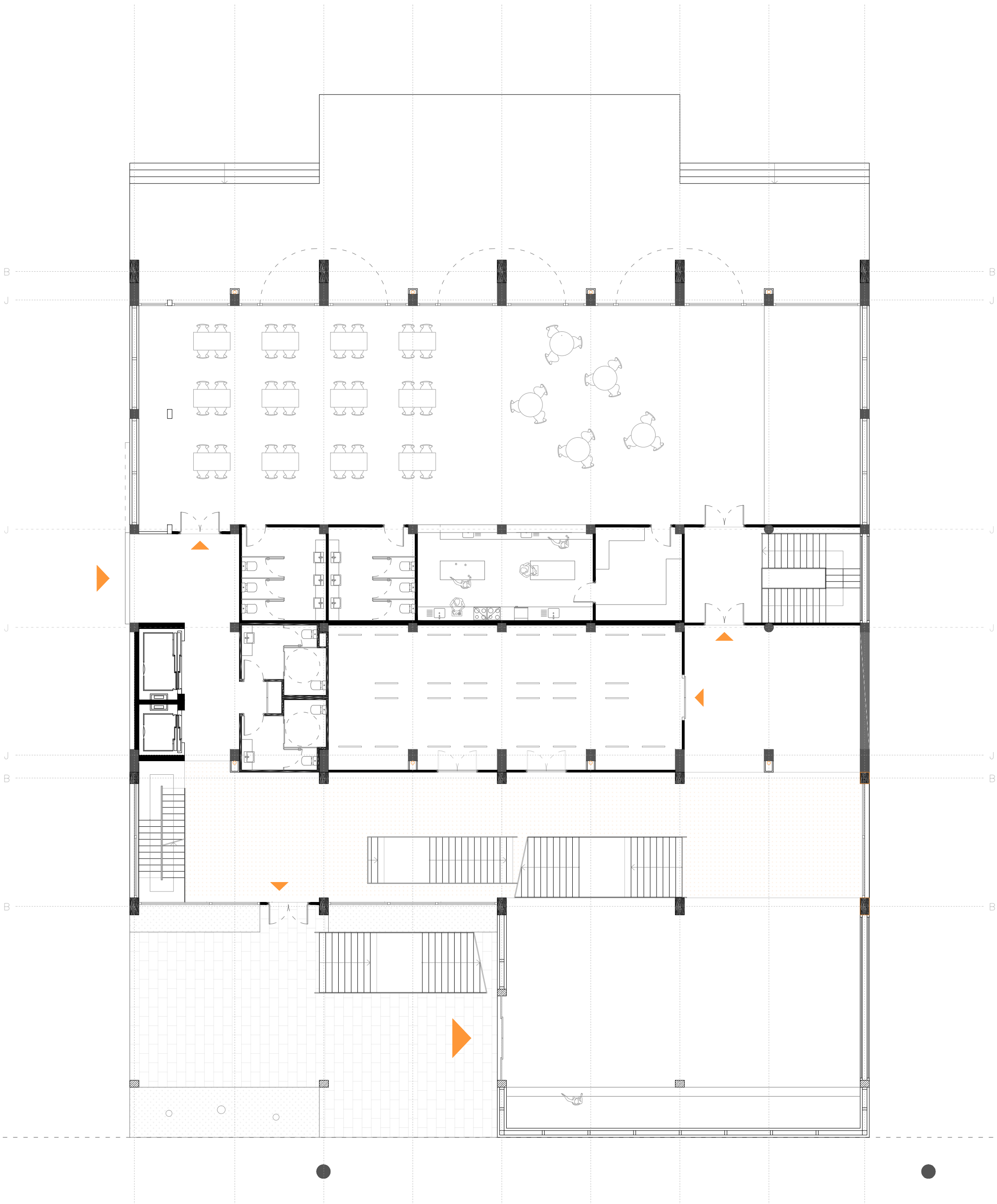
//02  
Behe<sup>03</sup>Oina  
+0.68

3-4

04

4-5

05



E: 1/150



01

1-2

02

2-3

03

3-4

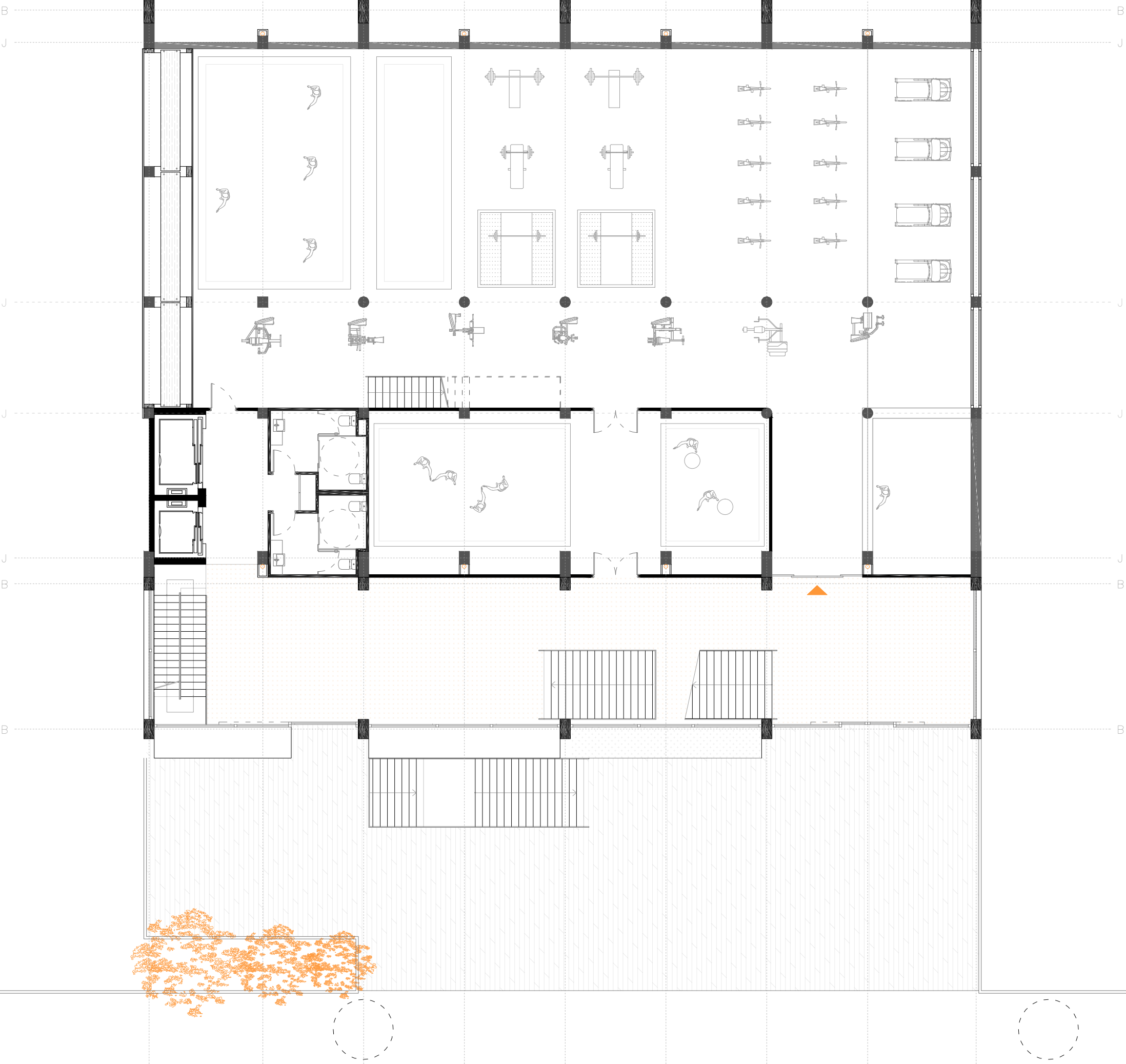
04

4-5

05

//03  
Lehen Solairua  
+4.08

01 1-2 02 2-3 03 3-4 04 4-5 05



E: 1/150

01 1-2 02 2-3 03 3-4 04 4-5 05



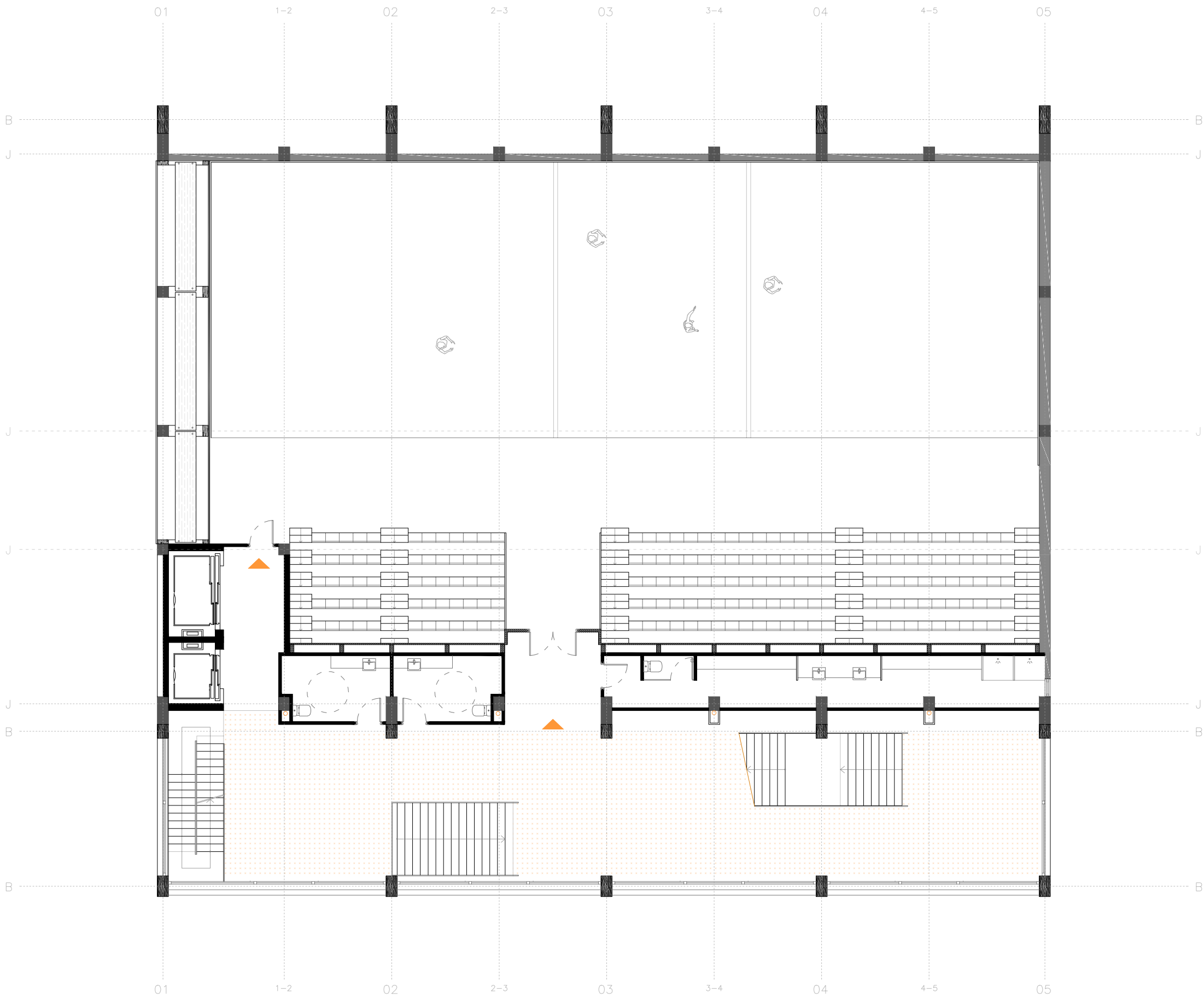
//04  
Bigarren Solairua  
+6.8



E: 1/150



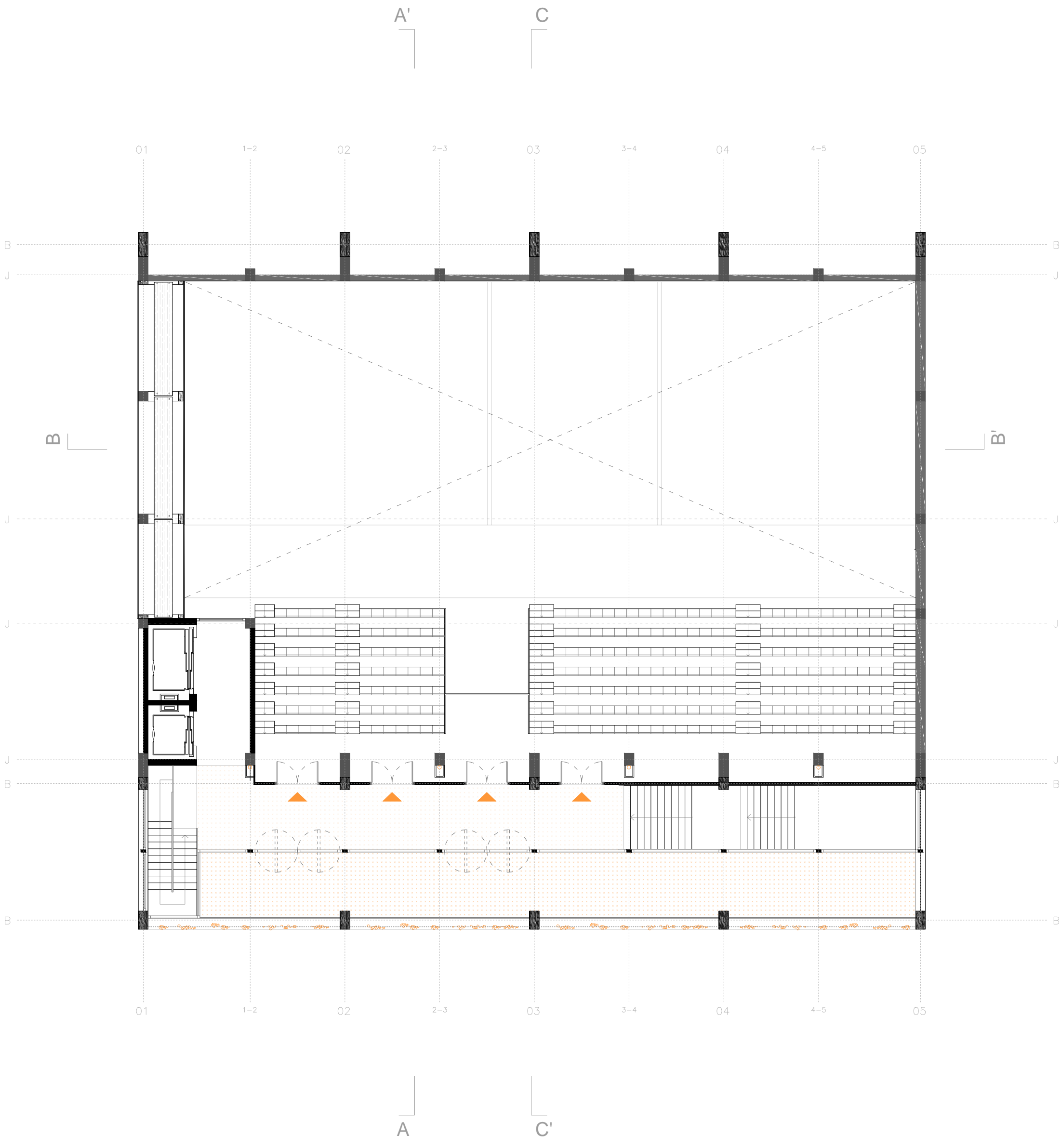
//06  
Hirugarren Solairua  
+9.52



E: 1/150



//06  
Laugarren Solairua  
+13.82

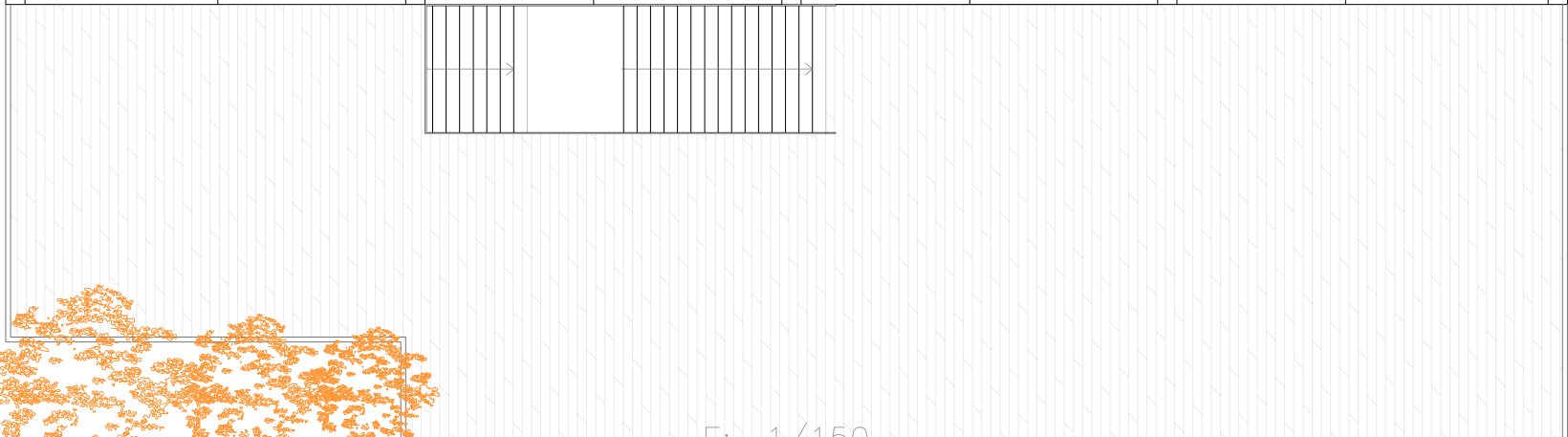



E: 1/150






//07  
Sabão  
+25.5



E: 1/150





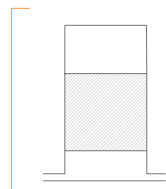
KIROLAK

BAR

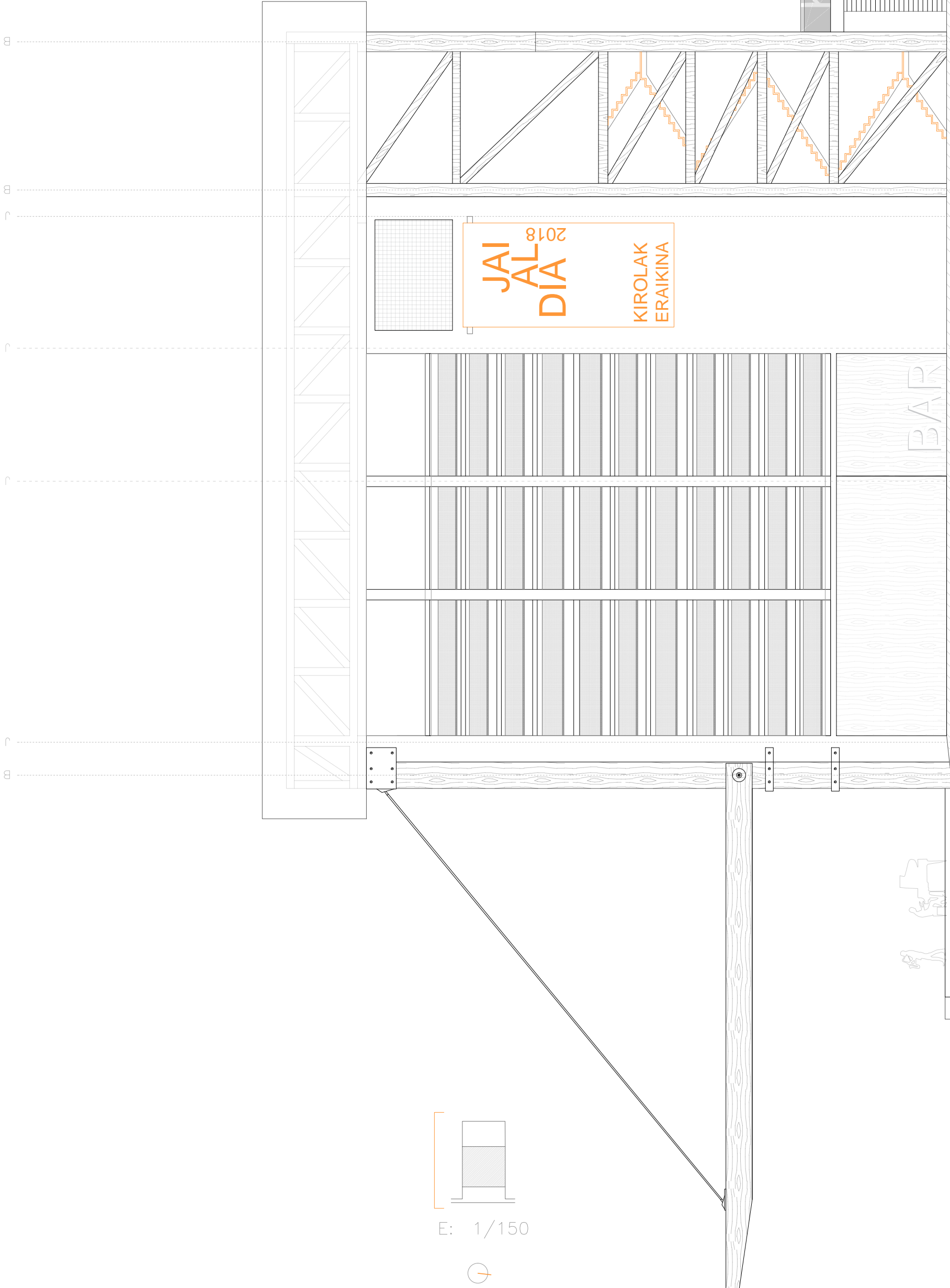
JAI  
AL  
DIA  
2018

KIROLAK  
ERAIKINA

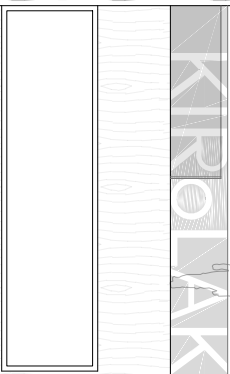
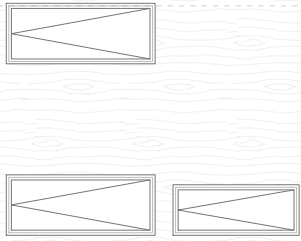

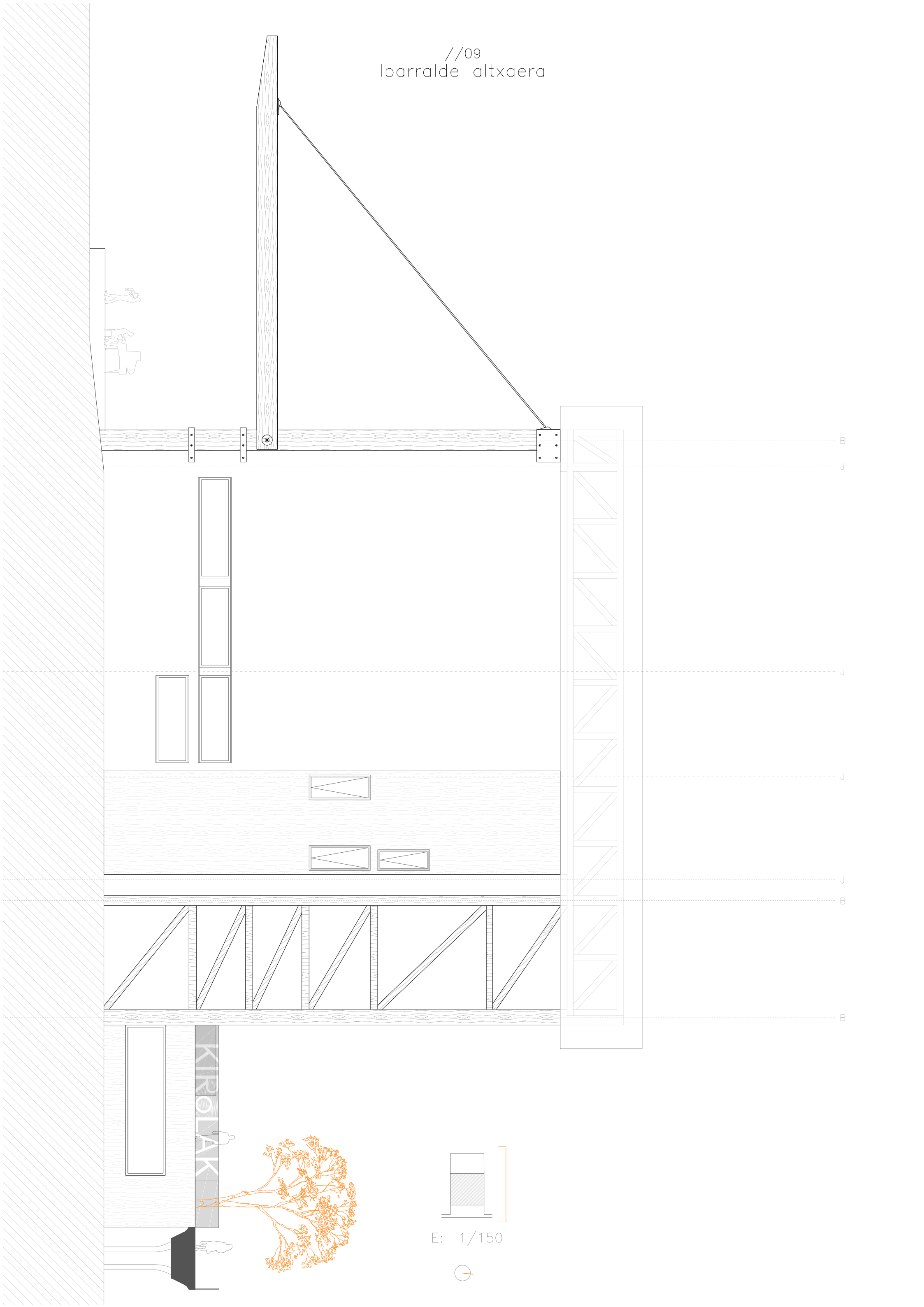
BAR



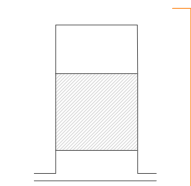
E: 1/150



//09  
Iparralde altxaera



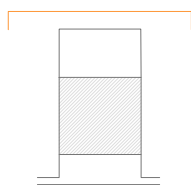
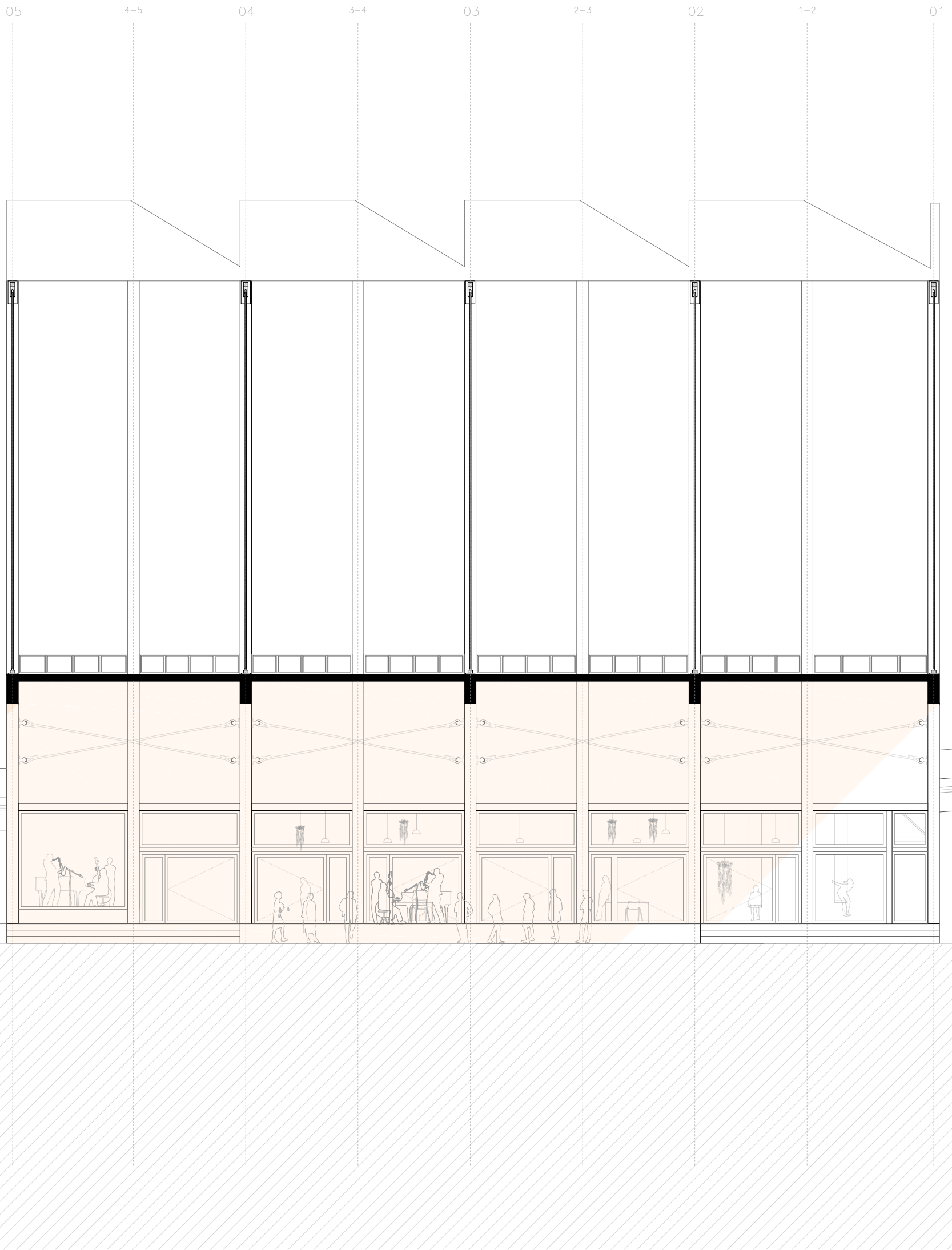
KIROAK



E: 1/150



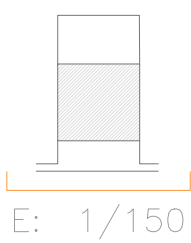

//10  
Iparralde altxaera



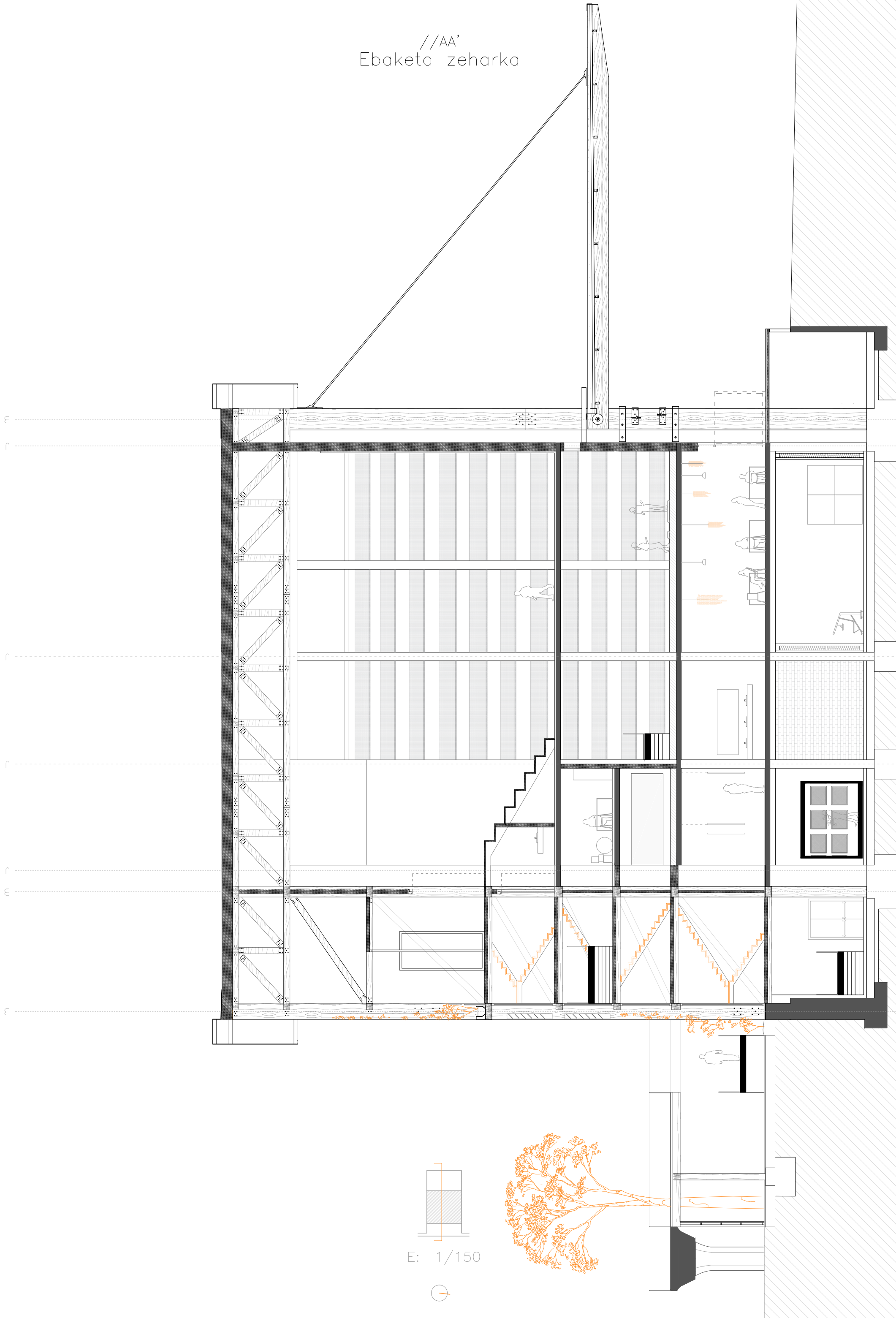
E: 1/150



//11  
Iparralde altxaera



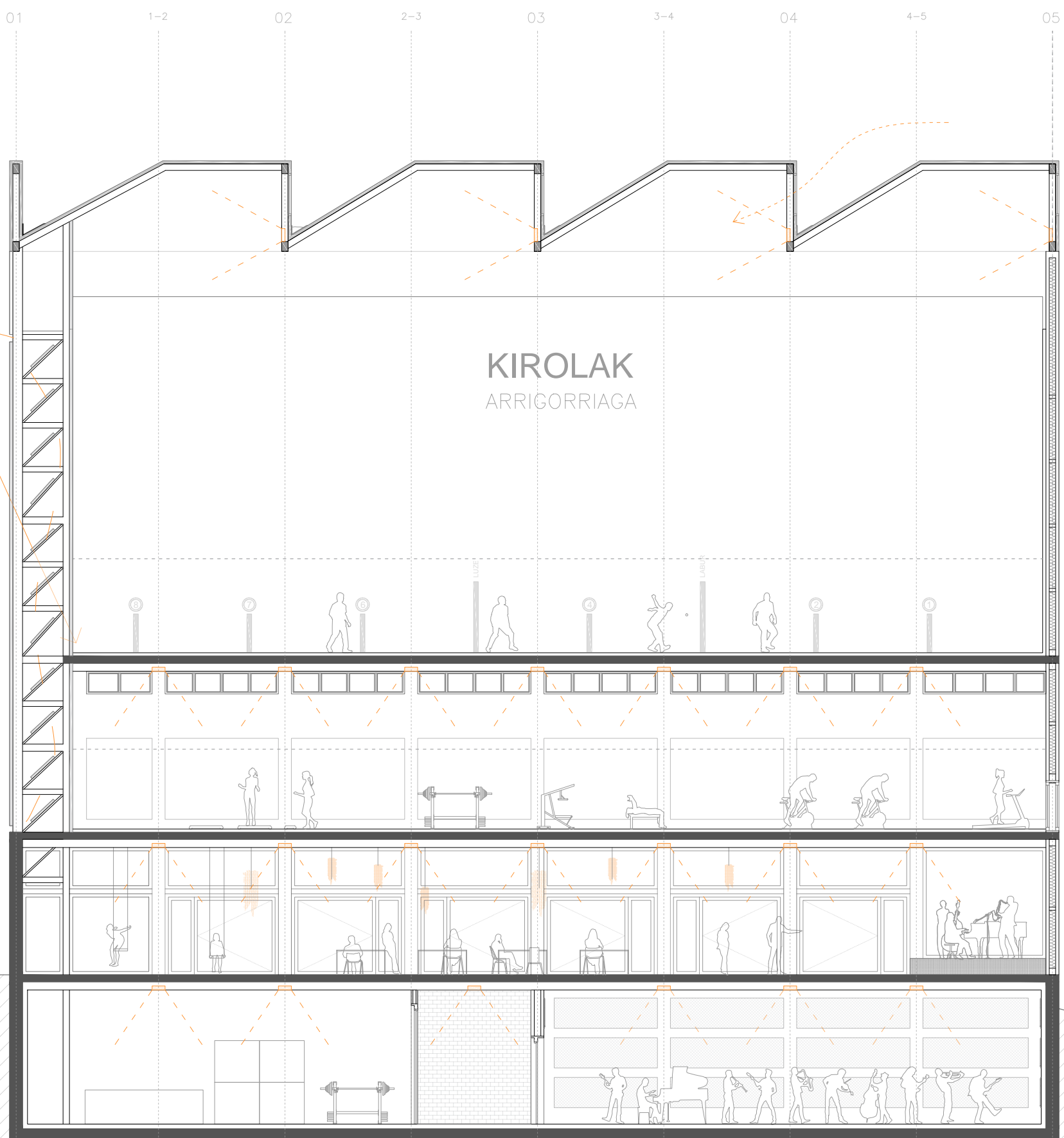
//AA'  
Ebaketa zeharka



E: 1/150



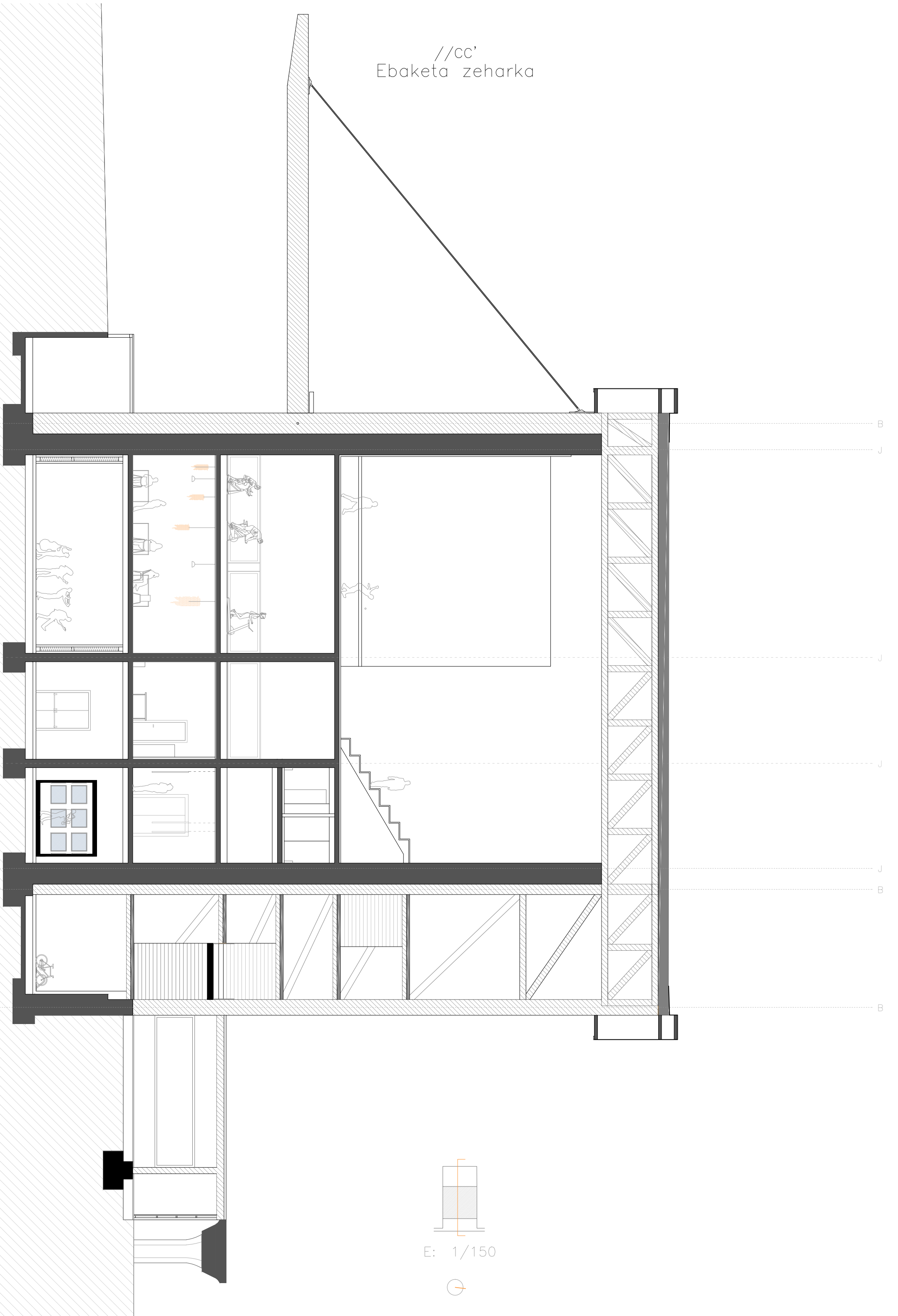
//BB'  
Luzetara ebaketa



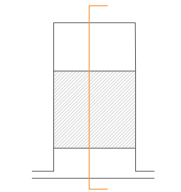
E: 1/150



//CC'  
Ebaketa zeharka



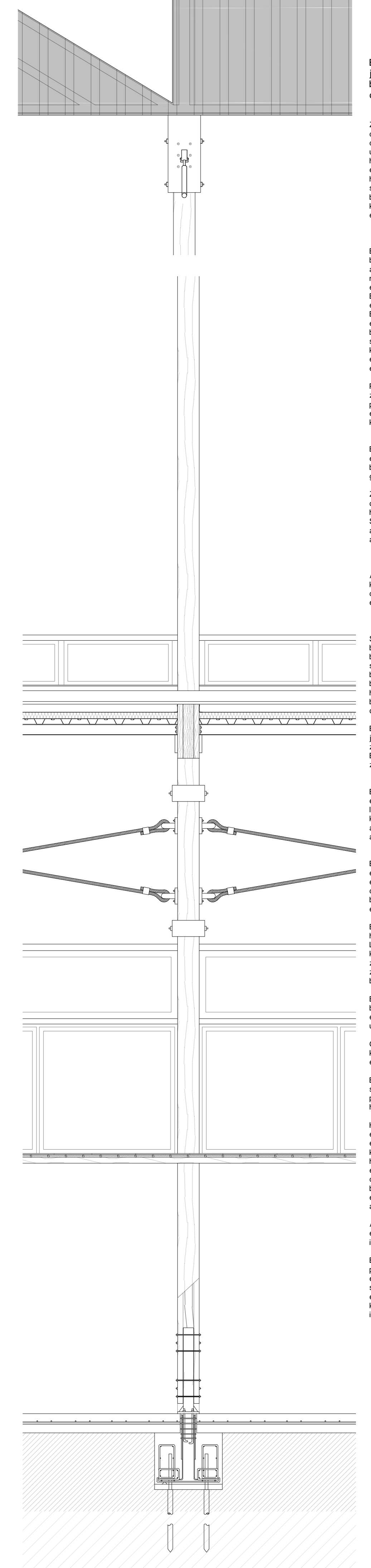
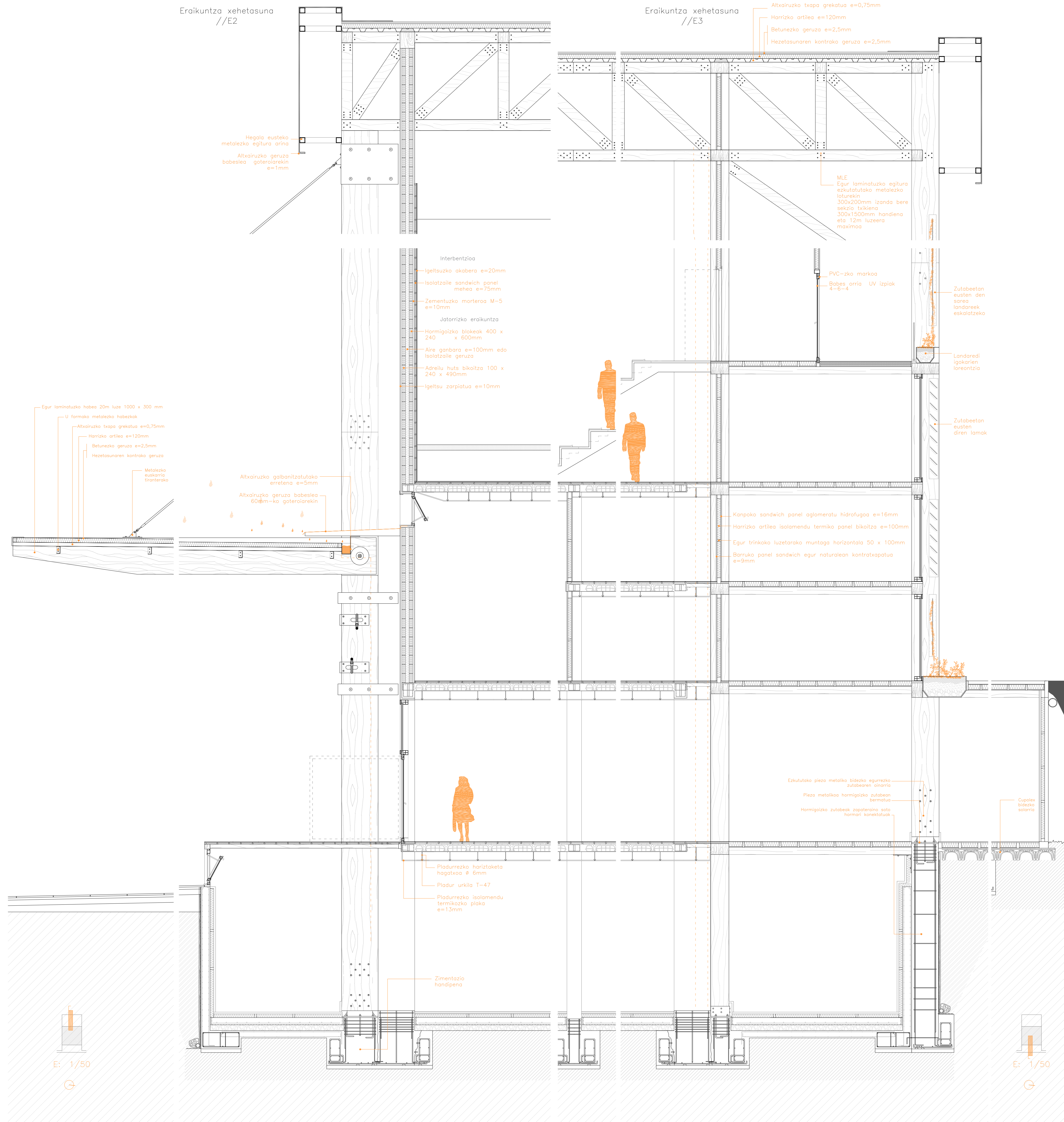

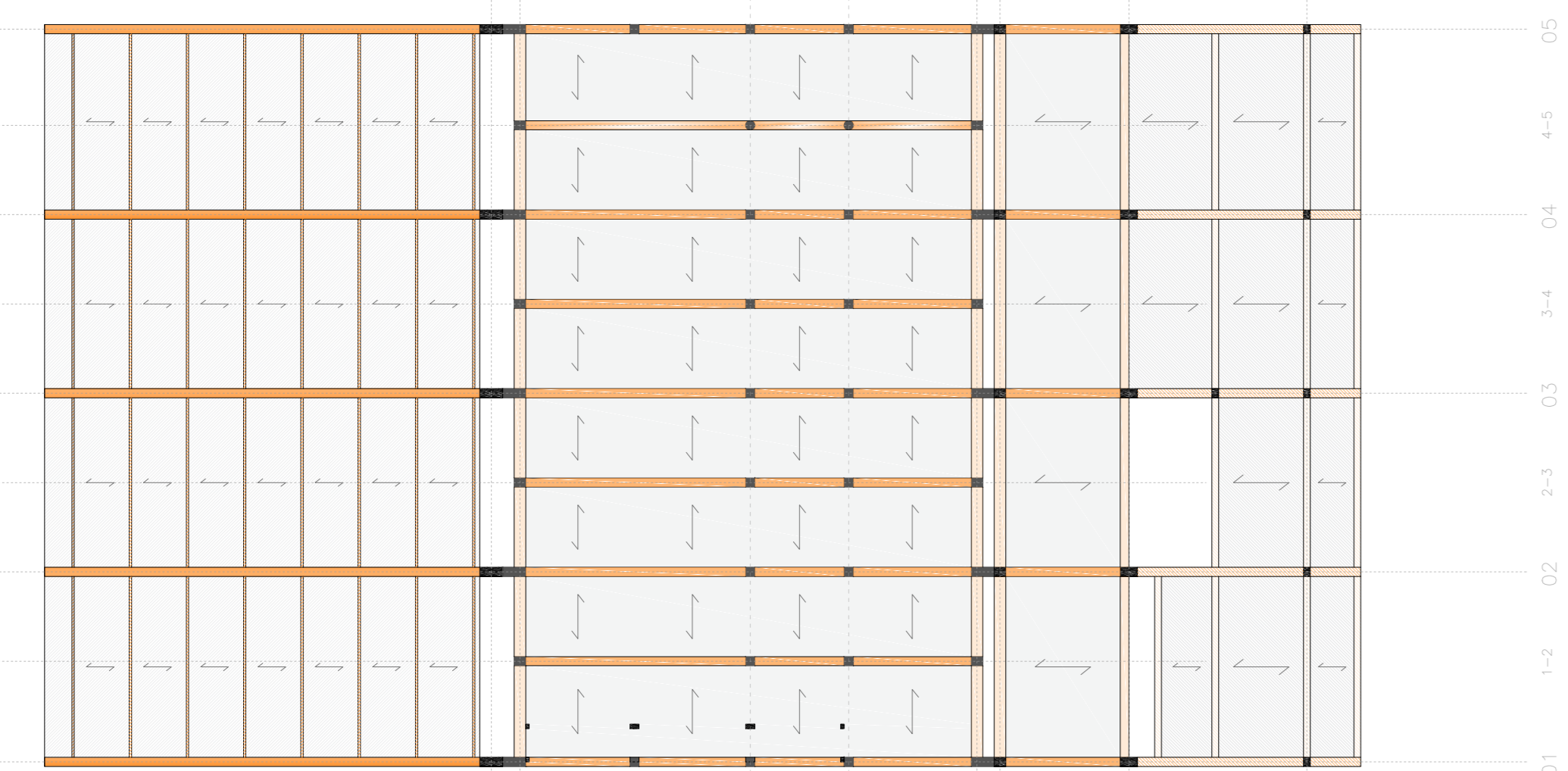
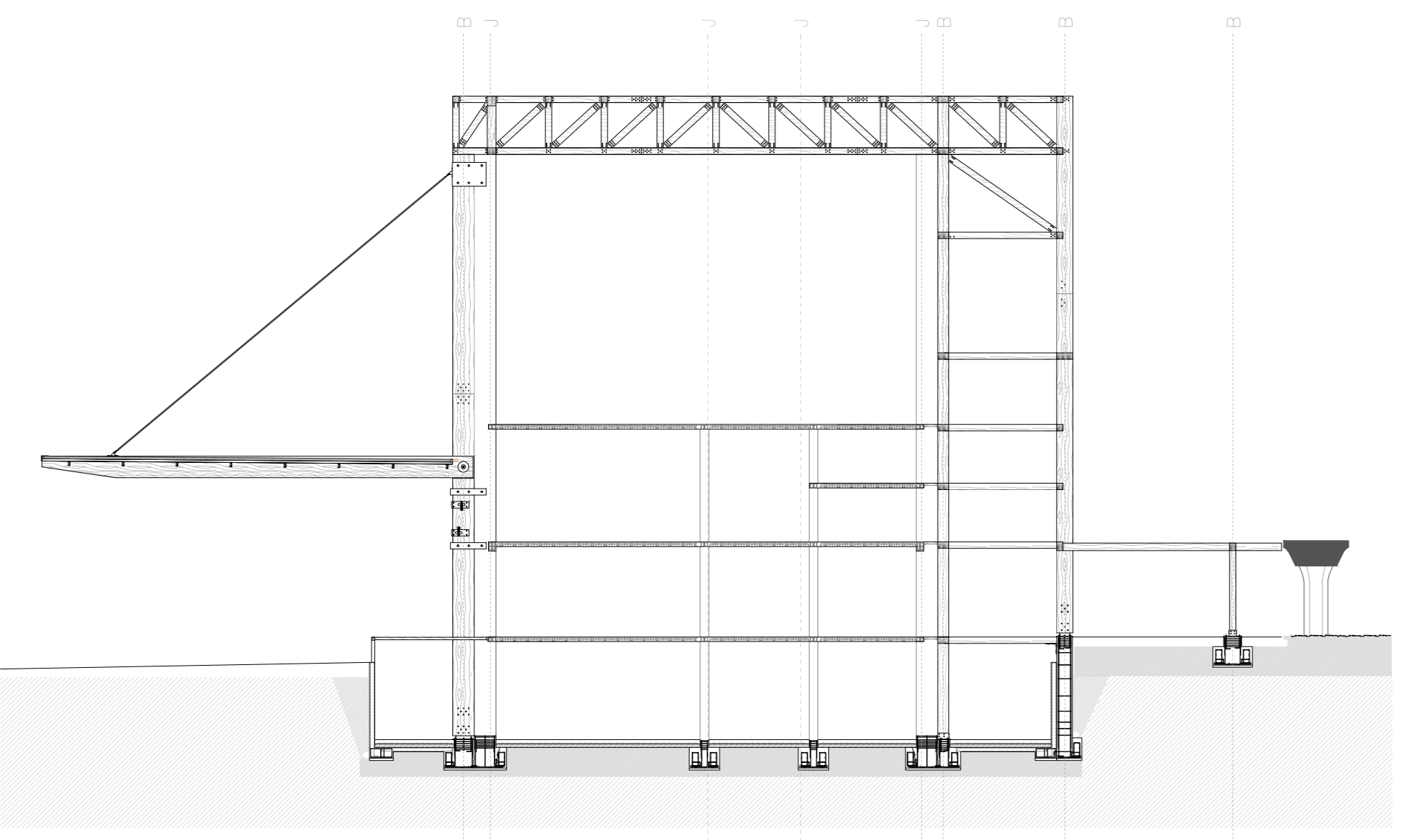
B  
J  
J  
J  
B  
B



E: 1/150







**Bigilte proiektuak Kiroak eraikuntza xehetasuna**

Bigilte proiektuak Kiroak eraikuntza xehetasuna da. Berrikako geruza babeslea 60mm-ko gotelearekin. Erakuntza xehetasuna //E1

**Zerbitzu eta inguruko konostrak hobetuko**

Zerbitzu eta inguruko konostrak hobetuko duen proiektuak biotz esku hartzen dituzten da. Gaitasun teknikoak, berrikako geruza babeslea 60mm-ko gotelearekin. Erakuntza xehetasuna //E1

**Egitura hegi metro zabeko egur laminatuko**

Egitura hegi metro zabeko egur laminatuko biotz esku hartzen duen proiektuak. Erakuntza xehetasuna //E1

**Egurazko egitura berriaren zimentazio jatorrizko**

Egurazko egitura berriaren zimentazio jatorrizko erakuntza xehetasuna biotz esku hartzen duen proiektuak. Erakuntza xehetasuna //E1

**Zimentazio larri emateko eta egitura zimentazio**

Zimentazio larri emateko eta egitura zimentazio erakuntza xehetasuna biotz esku hartzen duen proiektuak. Erakuntza xehetasuna //E1

**Altxoruzko geruza babeslea 60mm-ko gotelearekin**

Altxoruzko geruza babeslea 60mm-ko gotelearekin erakuntza xehetasuna biotz esku hartzen duen proiektuak. Erakuntza xehetasuna //E1

**Erakuntza xehetasuna //E1**

Erakuntza xehetasuna //E1 erakuntza xehetasuna biotz esku hartzen duen proiektuak. Erakuntza xehetasuna //E1

**Erakuntza xehetasuna //E2**

Erakuntza xehetasuna //E2 erakuntza xehetasuna biotz esku hartzen duen proiektuak. Erakuntza xehetasuna //E2

**Erakuntza xehetasuna //E3**

Erakuntza xehetasuna //E3 erakuntza xehetasuna biotz esku hartzen duen proiektuak. Erakuntza xehetasuna //E3

**Erakuntza xehetasuna //E4**

Erakuntza xehetasuna //E4 erakuntza xehetasuna biotz esku hartzen duen proiektuak. Erakuntza xehetasuna //E4

**Erakuntza xehetasuna //E5**

Erakuntza xehetasuna //E5 erakuntza xehetasuna biotz esku hartzen duen proiektuak. Erakuntza xehetasuna //E5

**Erakuntza xehetasuna //E6**

Erakuntza xehetasuna //E6 erakuntza xehetasuna biotz esku hartzen duen proiektuak. Erakuntza xehetasuna //E6

**Erakuntza xehetasuna //E7**

Erakuntza xehetasuna //E7 erakuntza xehetasuna biotz esku hartzen duen proiektuak. Erakuntza xehetasuna //E7

**Erakuntza xehetasuna //E8**

Erakuntza xehetasuna //E8 erakuntza xehetasuna biotz esku hartzen duen proiektuak. Erakuntza xehetasuna //E8

**Erakuntza xehetasuna //E9**

Erakuntza xehetasuna //E9 erakuntza xehetasuna biotz esku hartzen duen proiektuak. Erakuntza xehetasuna //E9

**Erakuntza xehetasuna //E10**

Erakuntza xehetasuna //E10 erakuntza xehetasuna biotz esku hartzen duen proiektuak. Erakuntza xehetasuna //E10

**Erakuntza xehetasuna //E11**

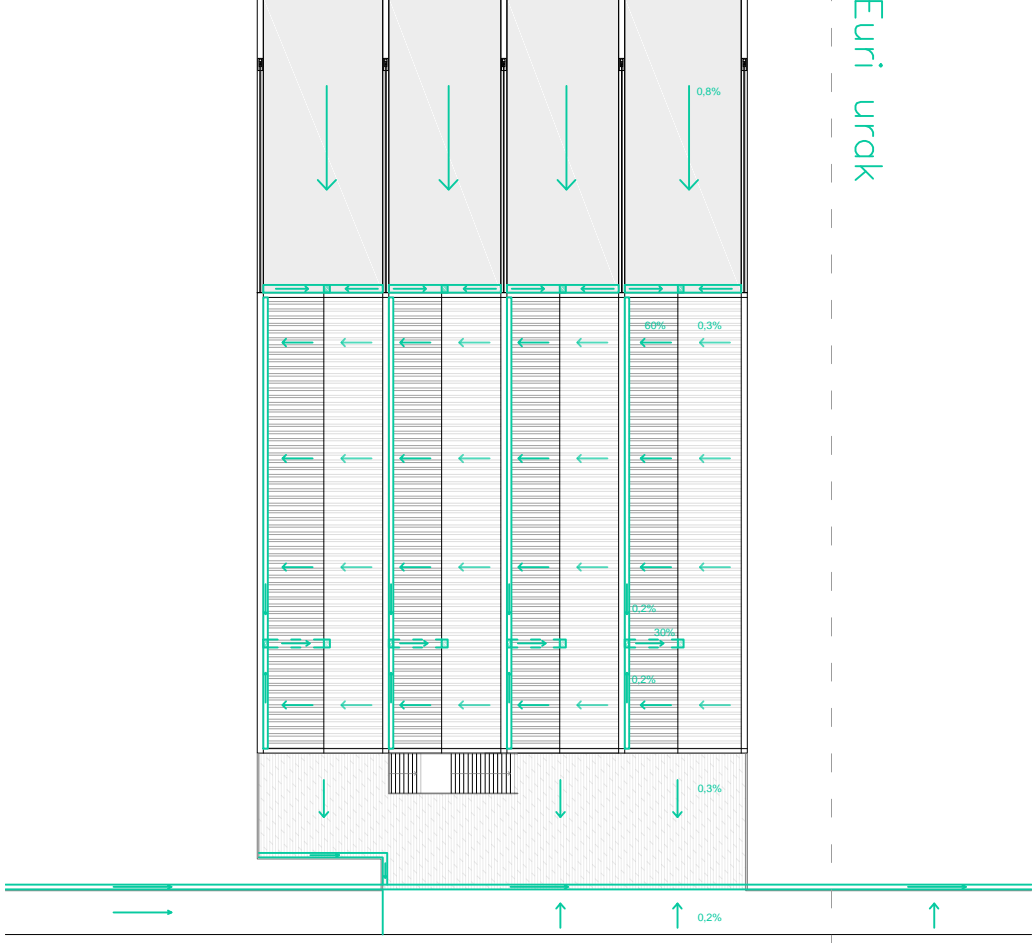
Erakuntza xehetasuna //E11 erakuntza xehetasuna biotz esku hartzen duen proiektuak. Erakuntza xehetasuna //E11

**Erakuntza xehetasuna //E12**

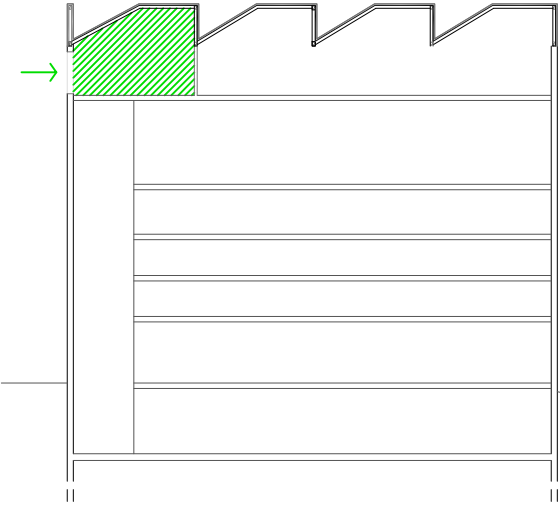
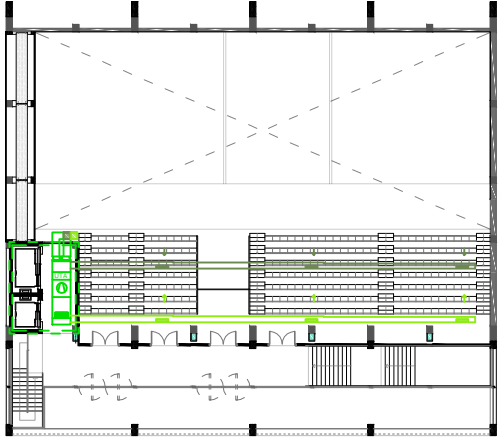
Erakuntza xehetasuna //E12 erakuntza xehetasuna biotz esku hartzen duen proiektuak. Erakuntza xehetasuna //E12

Instalazio eskema  
//X2

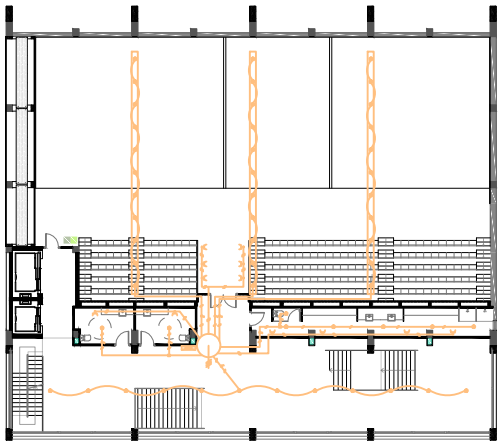
Euri urak



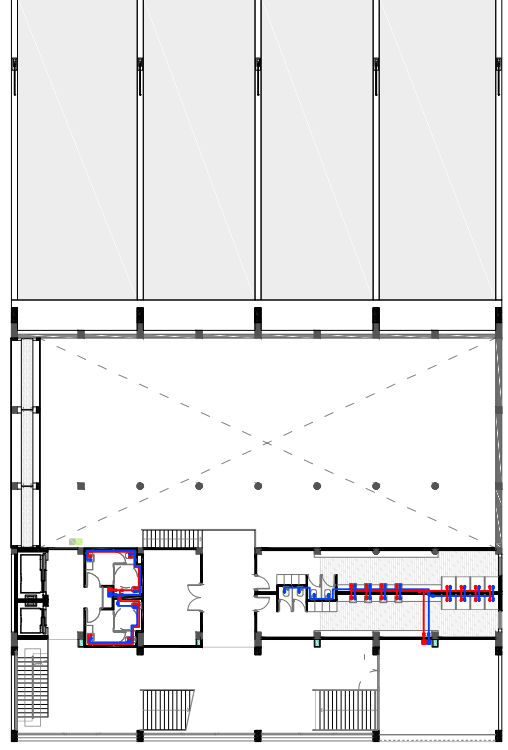
Klimatizazioa



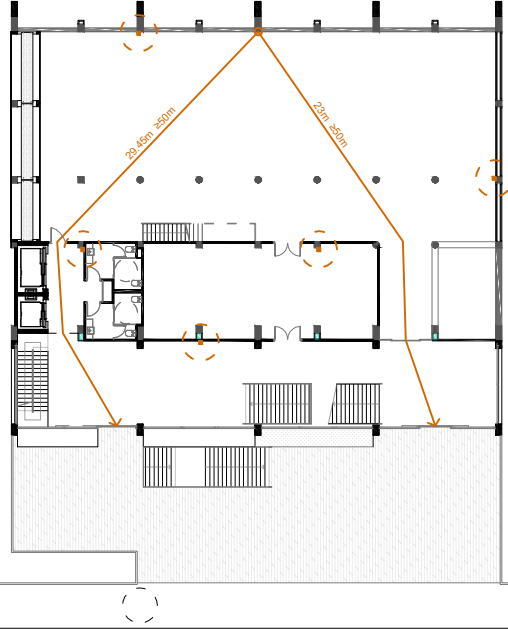
Elektrizitatea



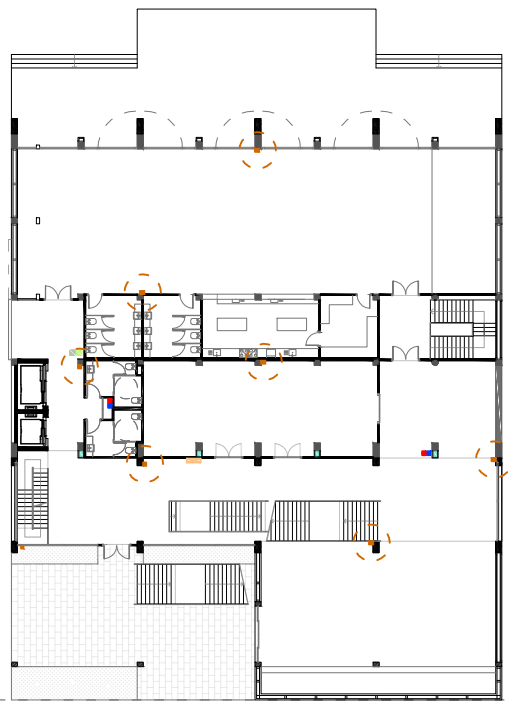
Euri urak (Bero/Hotz)



Suteak



Instalazioen eskema

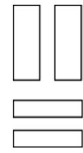



# KIROLAK ERAIKINAREN SARRERA




*Martiartu auzoarekin kale kotan  
konektatua eta zubira igoera*

# FRONTOIA



*Esktarki eta fatxadak eskema berdina hegoalderantz begiratzean*




*Zertzak dira nagusi iparrera begiratzean*

## KANPO ESPAZIOAK



*Laugarren solairuko terraza inguru naturalean integratuta*



*Mendebaldeko enparantza estaliaren izaera ireki eta babestua*