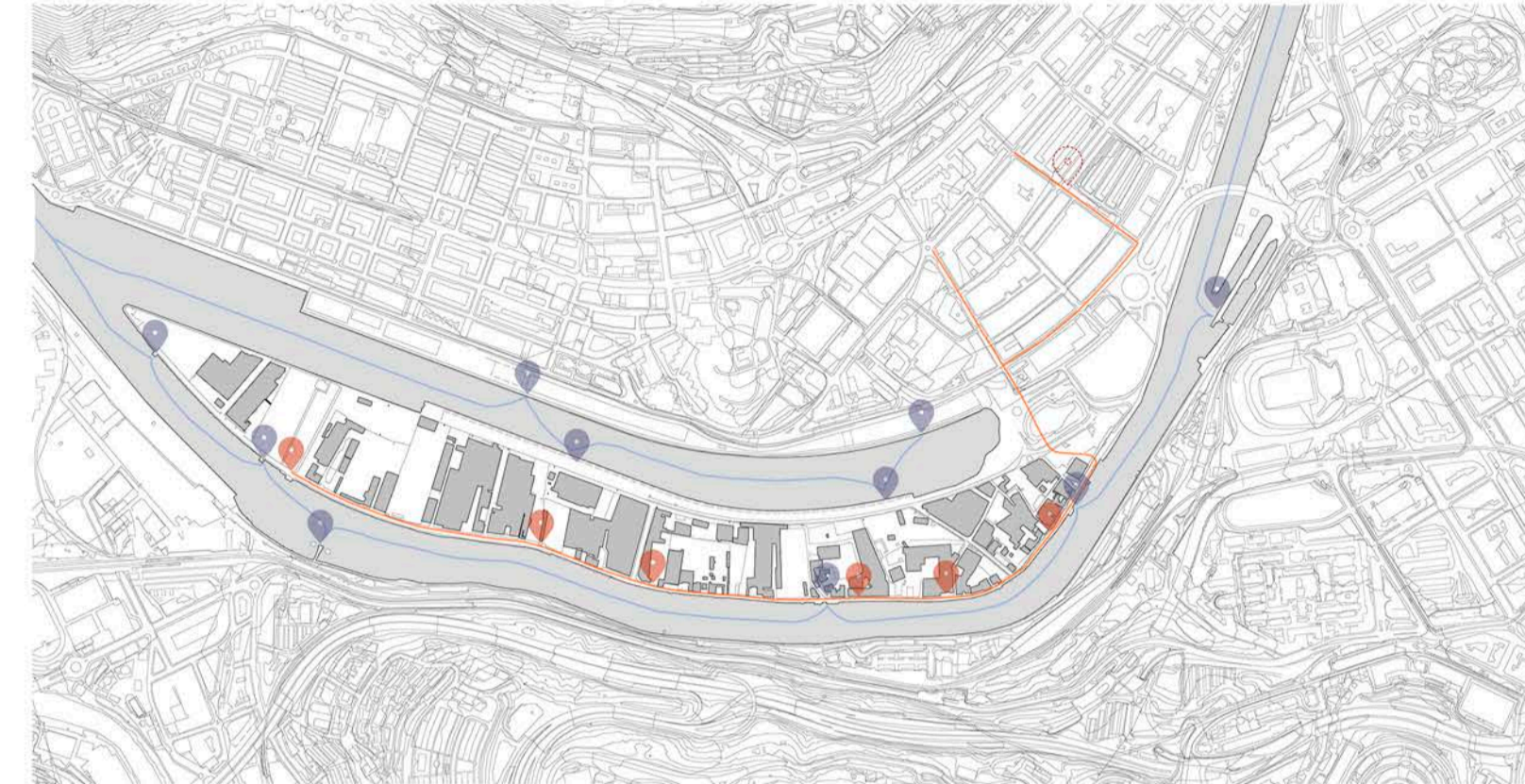




Irlaren zeharkako ebaketa, bere morfologia aztertuz E 1/1250 AA
Ikusi daiteke nola aldeez aldera eraikin industrialek okupatuta dagoen



Garraioibide analisia, Penintsula hiriaeren periferian kokatzen denez nahiko baztertuta dago, garraioibide publiko bakarra bus linea txikia bat da.

📍 Itsas trafikoaren geldidune posibleak 📍 Bus geltokiak 📍 Iruña metro geltokia (Deusto)



Interes gune eta kultura analisia, Eskema honetan pasealeku nagusia markatu da, bertan gaur egun sortu diren kultur mugimendu espazioak adieraziz. Gaur egun auzo mugimenduak irlaren egoera hobetzea lortu du, biztanleentzako zerbitzu kulturalak eskainiz eta penintsula kanpoko biztanleak erakariz.

📍 1. arrauz eskola/ 2. papelera espazioa/ 3. haceria/ 4. zarp/ 5. open space/ 6. Karola zirkulo eskola 7. piuzag rokodromoa eta kirol gunea/ 8. zorrotzaurre punta beatozia.

IRLAREN GARAPEN HISTORIKOA

Deustuko erribera - Kanalaren sorrera - Gaur egun 1950-2015

1950. urteko abuztuaren 11rte, Deustuko kanalaren eraikuntza lehen fasea hasi zen arte, Zorrotzaurre penintsula Deustuko erribera zonaldea izan zen. Gaur egun Deustuko erribera izena hartzen du kale nagusiak alegia. Kanal honen eraikuntza ibaieren hobekuntza proiektua izan zen, bertako trafiko nautikoa errazteko hain zuzen.

Nerbioi ibaiko "kurbak" oso deserosoak ziren itsas trafikorako. Beraz, hau konpontzeko, bi aukera planteatu ziren. Ibaieraren ubidea zuzentzea edo kanal berri hau eraikitzea, bigarren aukera burutu zelarik. 1929. urtean proiektuaren lehen proposamena gauzatu zen.

Guda zibilak kanal honen obrak geldiarazi zituen, baita ideia ere. 1948. urtean honen eraikuntza bi fasetan antolatzen zuten proiektua planteatu zen eta 1949-an baieztatu eman zitzaion. Modu honetan bi kaia sortu ziren zonaldeari izaera desberdina eskainiz, eta itsas trafiko deskongestio-natuz. 1968. urtean ireki zen 2006 urterarte (38 urteko bizitza proiektatzeko, finantziazteko eta burutzeko denbora gehiago behar izan zen kanalenaztat).

Kanal honek "irlaren" hirigintza, partelazioa eta egitura guztiz eraldatu zuen.

38 horietan zehar irala industria ezberdinez osatu zen, batzuk enpresa handiak (Artiach, Vicinay Cadenas) eta beste batzuk ertainagoak (Anhidrido karboniko fabrika, Jacobo Geller garagardo fabrika...). Hauek nerbio ibaira ematen duten etxebizitzaren atzekalde eta kanalaren artean ezarri ziren, ia penintsularen espazio guztia okupatuz.


80. hamarkadatik aurrera, enpresa hauek iten hasi ziren. Gaur egun Zorrotzaurreko industriaren elkarrekin osatzen duten 100 bat enpresa aktibo jarraitzen dute. Hauen helburua hirigintza plan berriaren haurren enpresak defendatzea zen (Vicinay kate enpresak Sestaora mugitu egin beharko ditu bere instalakuntzak adibidez).

Industriarekin elkarbizitzaren, gaur egun 500 auzokideko biztanleria jasotzen du penintsulak, hiri espazioa urteak aurrera joan ahal bizitzarako de-rososoa bilakatzeko delarik. Hiritik baztertua gelditu den espazioa da hain zuzen. Baina aldi berean XX. mendeko Bilboko industriaren erreferentzia handia da, Bilboko industria memoria historikoaren oinarri.

Azkeneko bi hamarkada hauetan Zorrotzaurre hiri periferiaren adibide bakaina da, Bilboren garapen dinamiketarik kanpo gelditutakoa. Zorrotzaurre ez da metroa ez tranbia hiltzen. Definitu gabeko espazio bat da iragan eta etorkizun gehiago duena "oraina" baino.

Baina honek ez du esan nahi bizitza izan ez denik. Auzo mugimendu garrantzitsua izan ditu betidanik eta gaur egun Bilboko gune kultural esanguratsuenetarikoa da.


Irlaren garapen historikoa argazkietan:



1945 urteko argazkia. Bertan deustuko erribera argi ikusi daiteke bere ortuekin



1965 urteko argazkia. Bertan kanalaren eraikuntza lehen pausak nabariak dira.

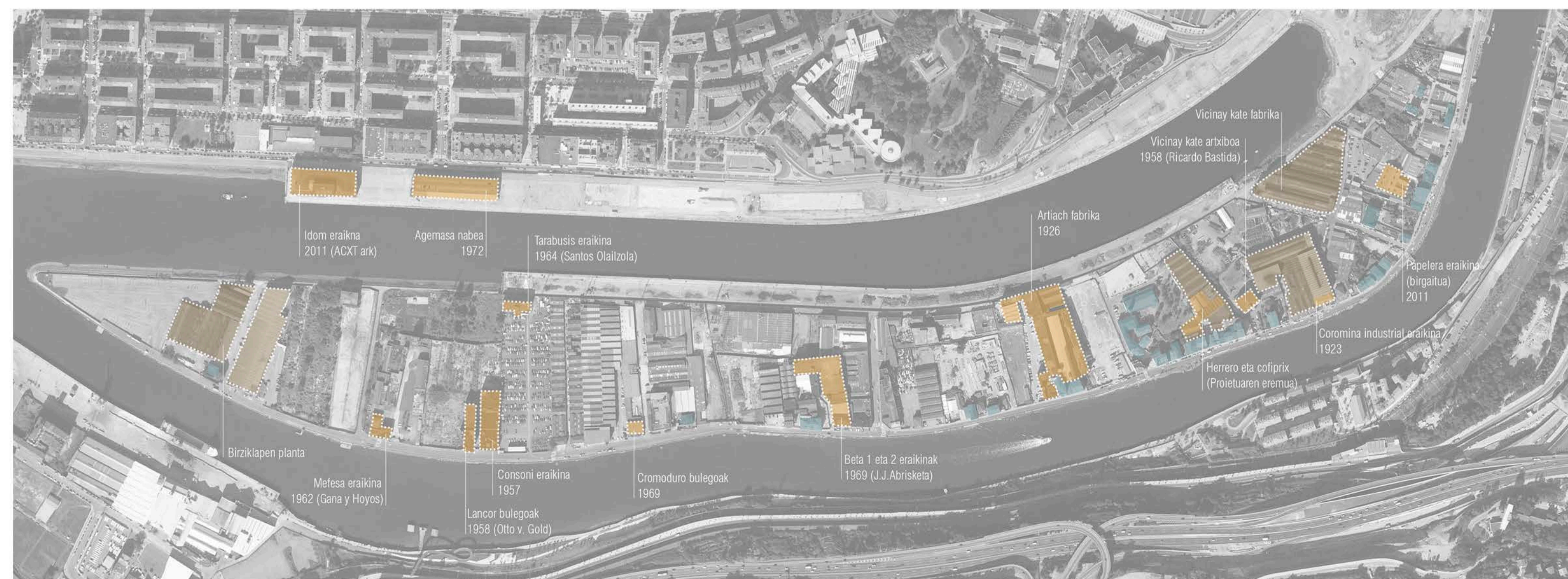


1983 urteko argazkia. Bertan kanalaren funtzionamendua ikusi ahal dezakegu.



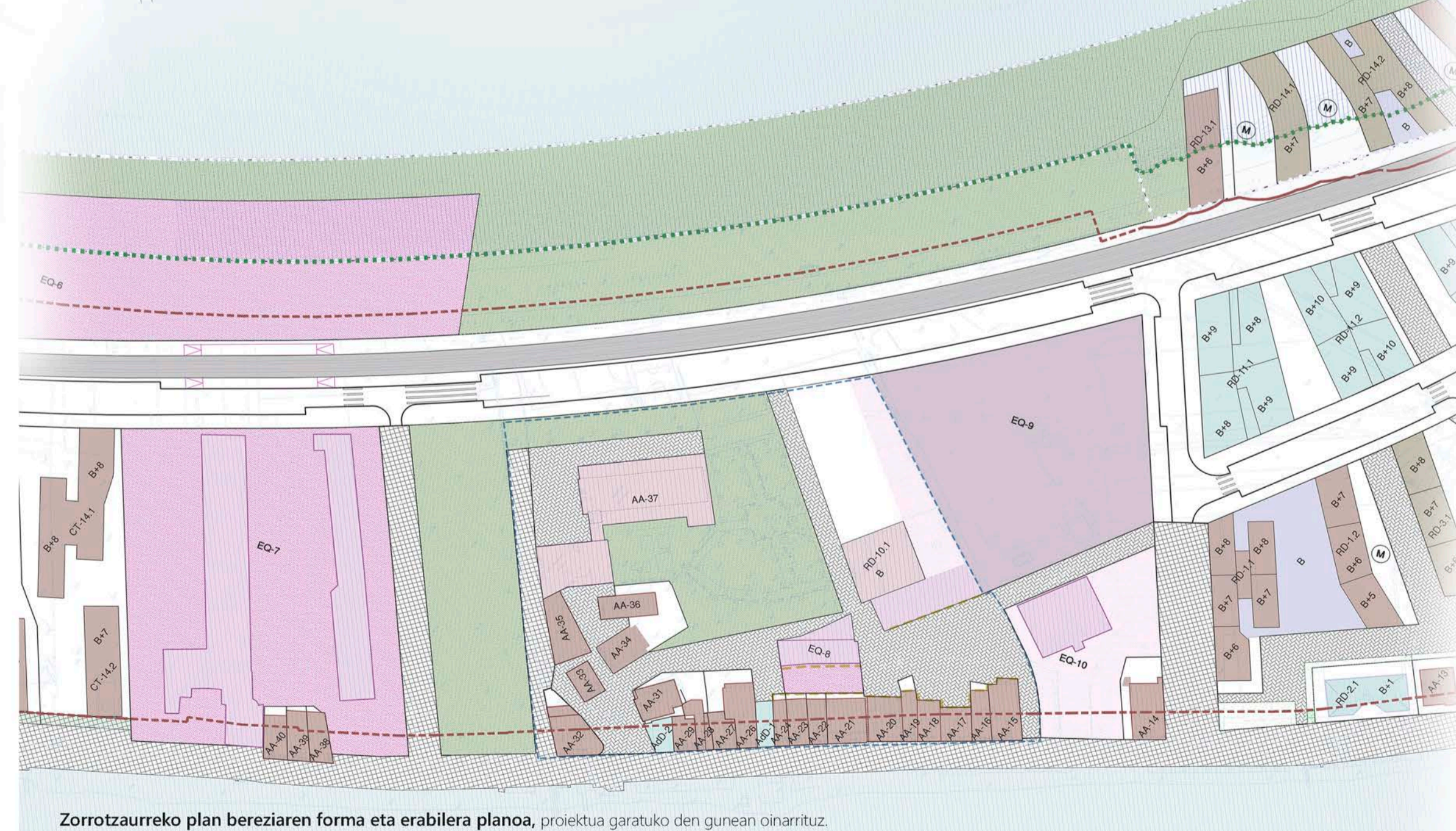
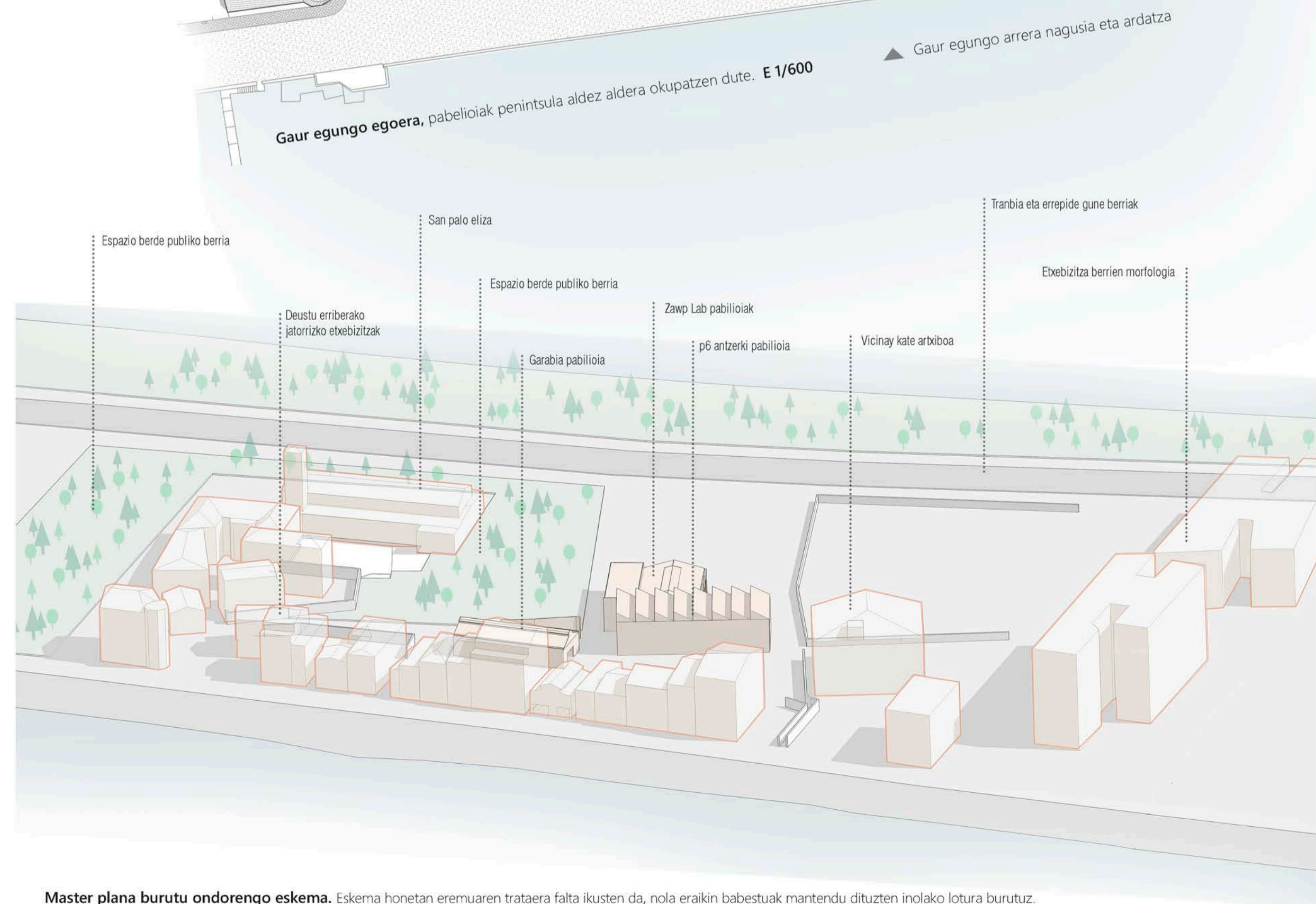
2015 urteko argazkia. Gaur egungo egoera, kanala ez dauka erabilerarik.

Kokapen planoak Bilbo mailan eta zorrotzaurre mailan E 1/15000



Zorrotzaurre irlaren eraikin esanguratsuen eskema

Deustuko erribera kalean mantenduko diren eraikin ez industrialak
Industria eraikin nagusiak, eraitsiko direnak
Industria eraikin nagusiak, mantenduko direnak



Zorrotzaurreko plan bereziaren forma eta erabilera planoak, proiektua garatuko den gunearen oinarrituz.

- Berdegune espazio publikoak
- Erregimen libreko etxebizitzak
- Ekipamendu kulturalak
- Ekipamendu pribatuak
- Ekipamendu publikoak
- Proiektua garatuko den eremuaren muga
- Gaur egungo erribaren trazadura
- Itsas-lehortar jabari publikoko zortasun gunearen barne lerroa
- Proiektuan tratatuko diren ageriko mehelinak

Bilboko udalak 2012ko azaroan zorrotzaurreko hiri-antolakuntza plan berezia behin-betiko onartu zuen. Iria gututz birpartzelatuko da bertako erabilera aldatuz. Erabilera nagusia etxebizitza izango da eta ondoren produzio eta 3. sektoreko ekipamenduak ezarriko dira irian zehar (planoan ikusten den moduan). Berdeguneak eta espazio irekiak garrantzia handia hartuko dute. Industria eraikinek kendutako ibai hertzen berreskuraketa planteatzen da, pasealeku berriak lortuz. Garraiobideak ere hobetuko dira, errepede berriak eta tranbiaren sarrera ahalbidetuz. Proiektua burutzerakoan garrantzitsua izango da mantentzen diren eraikinak barneratzea eta hauen tratara planteatzea (agerian geldituko diren mehelinen tratara adibidez).


Plano honetan San pablo elizaren inguruko eremuaren tratara ikusi dezakegu, nola zenbait pabilioi industrial mantentzea erabaki da, hauek gaur egun erabilera kulturala dutelarik. Gune kultural honetatik bakarrik hiru eraikin mantentzen dira (Rd-10.1 B, EQ-8). Beraz zentro kulturalak indarra izan dezan lotura eta eraikin berriak planteatu behar dira. Diseinua burutzerakoan sortzen diren bide eta kaleak errespetatzea bilatu da, baita gunearen harrera nagusiaren aldeketa (tranbia eta errepede gunetik burutuko da orain).

Master plana burutu ondorengo eskema. Eskema honetan eremuaren tratara falta ikusten da, nola eraikin babestuak mantendu dituzten inolako lotura burutuz. Proiektuan geroago aipatuko den espazio honen lotura bilatuko da, baita erabilera kulturala duten eraikin indartzea eta handipena penintsularentzako zentro kultural aktibo bat ahalbidetuz, auzoarentzat gidatua, gaur egun funtzionatzen duen moduan. Zorrotzaurren sortutako auzo mugimendu kulturalak oso onargarriak izan dira irilarentzako, hauek zaintzea helburutzat hartuko da.

Proiektu gunearen **garapen historikoa** argazkietan:




1945 urteko argazkia. Deustuko eribera ikusgai.



1956 urteko argazkia. Kanalaren eraikuntza lehen pausak.



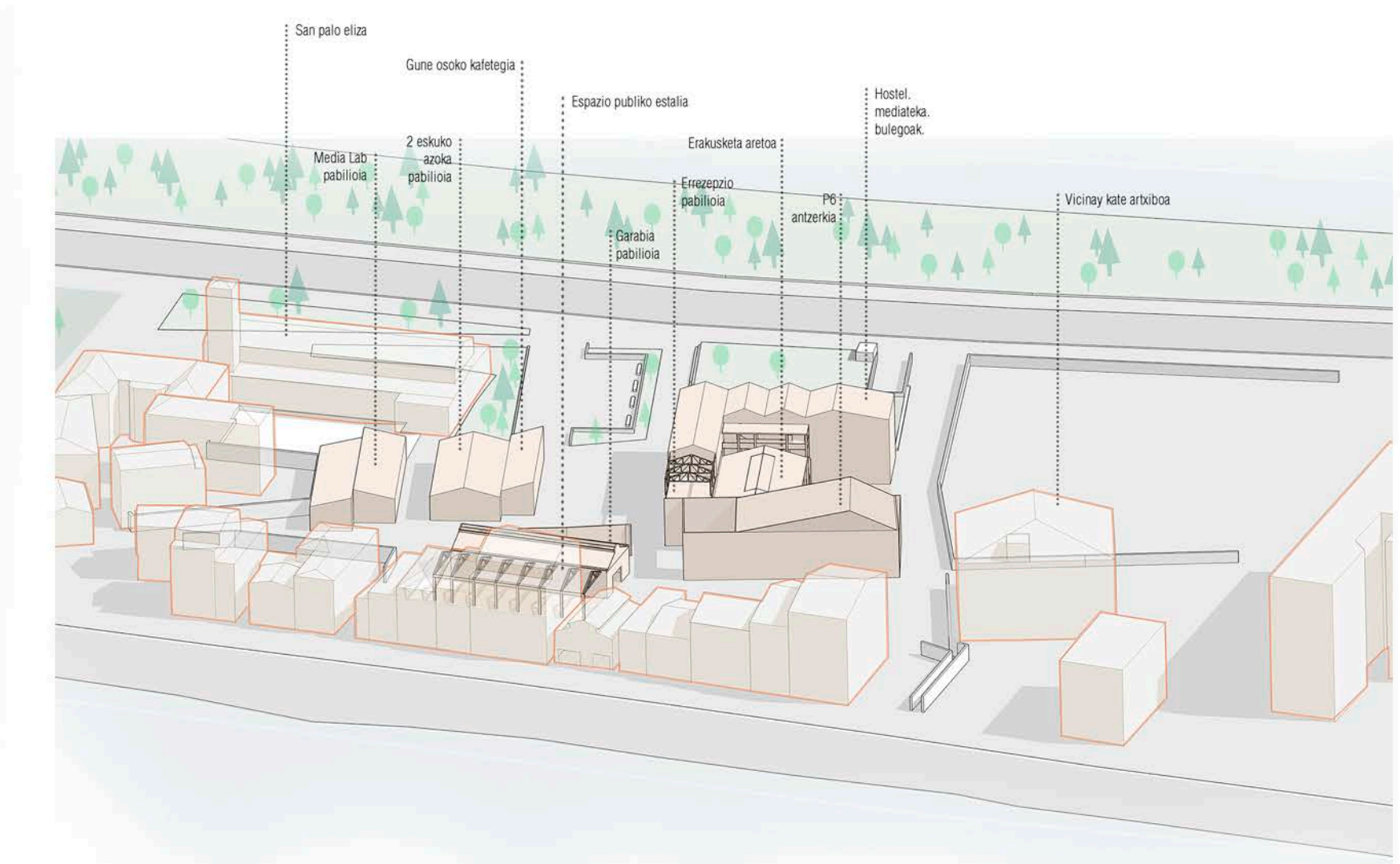
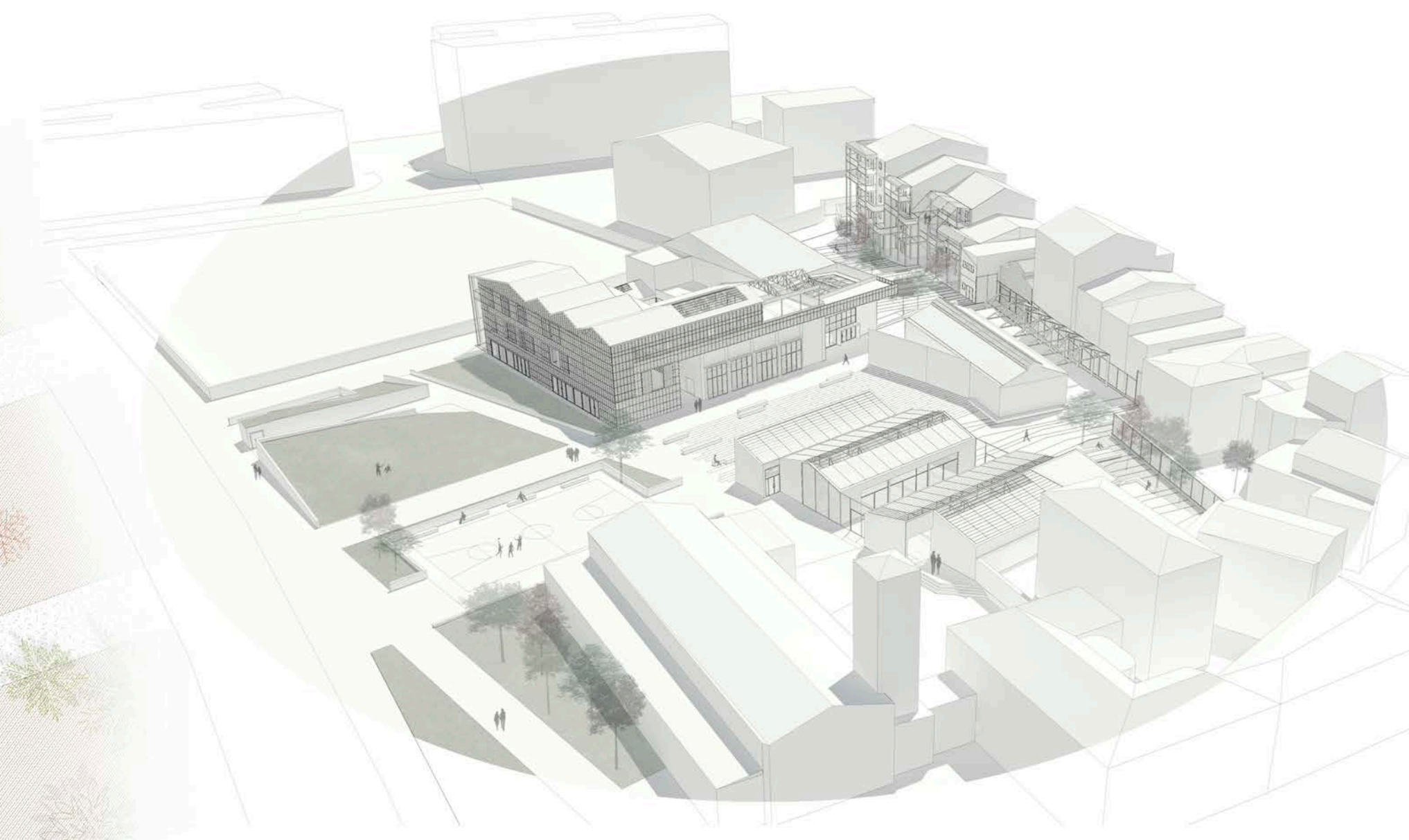
1965 urteko argazkia. Kanalaren eraikuntza ikusgai.



1983 urteko argazkia. Ereduak industria erabilera.



2015 urteko argazkia. Ereduak erabilera kulturala.



E 1/400

Proposamenaren kokapen planoa, eremu osoaren oina adieraziko da baita mantendu den ardatz nagusia. Espazio publikoak eraikin kultura desberdinak jostuko ditu erlazio zuzenak bermatuz. Komplexua gaur egun ikusi daitekeen moduan eraikin isolatuez osatuko da bakoltzak programaren atal bat barnratuz. Espazio publikoaren trataeraren lehenengo fasea.

Proiektuaren programa, sustatu nahi diren ekintzak aipatuko dira eraikinaren zehar burututako banaketa adieraziz.



- Harrera eraikina**
 - Zentroaren errezeptzioa
 - Erakusketa aretoa

Eraikin hau erreformatuetako bat izango da, honek estalki laua duenez, odorengor paneletan ikusiko den moduan "hostel" gunearentzako terraza bezala proposatu da.
- Media lab eta azoka eraikinak**
 - Media lab tailerrak + ebaketa gela
 - bigarren mailako azoka aretoa
 - zentroaren kafetegi nagusia

Bi eraikin hauek guztiz berriak dira, gaur egun ikusi daitekeen estetika industrial izango dute eraikuntza teknika berriak barneratuz.
- P6 Antzoki zentro kulturala (handipena)**
 - Antzoki handipena (200 plazako antzokia)
 - Entsegu eta taller aretoa
 - kafetegi bikia
 - kamerinoak
 - bilegiak

Eraikin hau erreformatu eta handituko da, lehen 150 eserleku antzokia zen inolako serbitzu guneekin.
- Hostel + mediateka + bulegoak**
 - mediateka (behe solairuan)
 - bulegoak (behe solairuan)
 - arte lanteri aretoa (lehen solairuan)
 - Hostel gunea (lehen eta bigarren solairuan);
 - bilegiak

Zentroan lan egiten duten pertsonentzako hostala diseinatu da. 2 pertsonentzako hostala osatzen da (okupazioa 20)

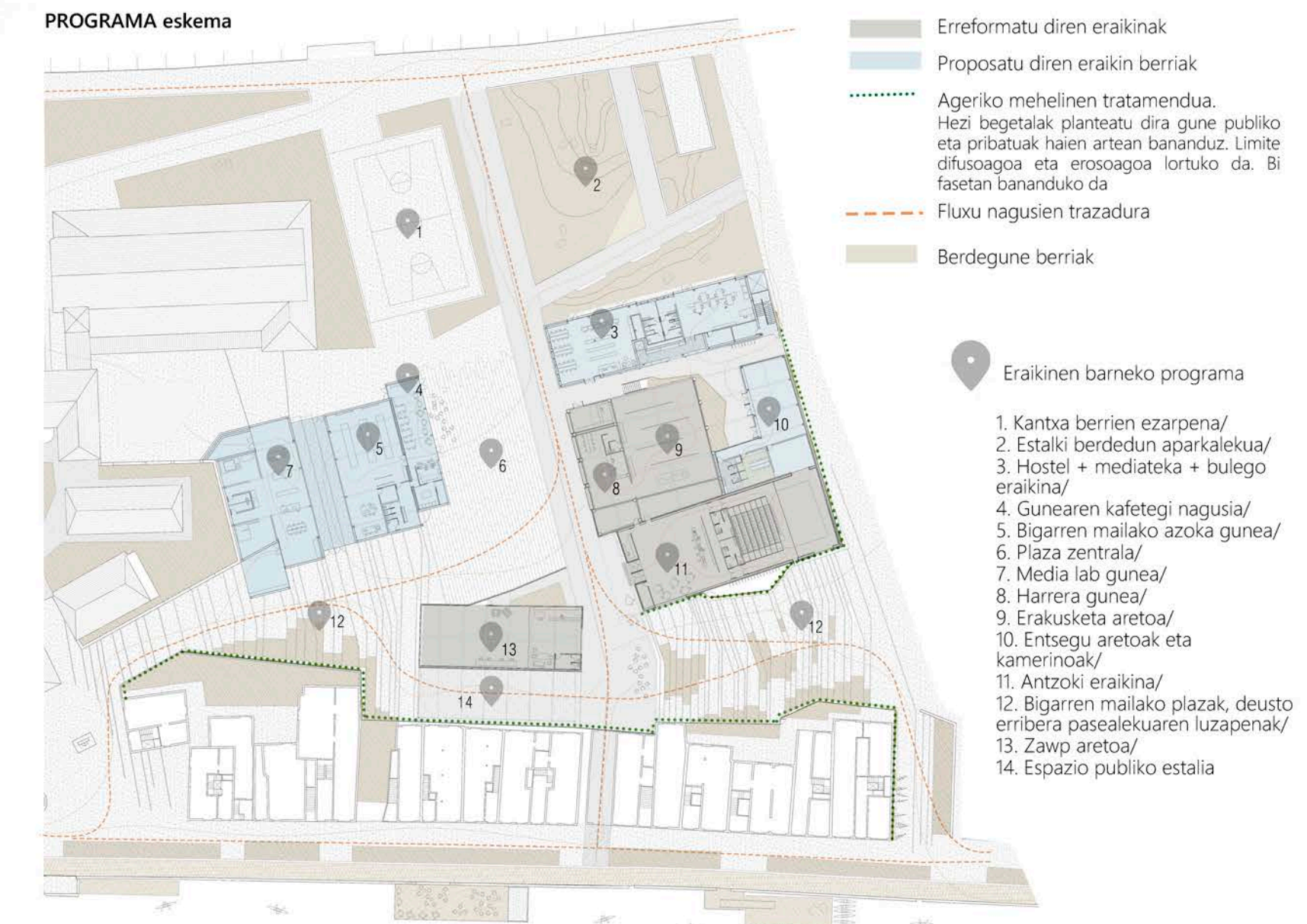


GAIA: Zorrotzaurreko kultur zentroaren berreskuraketa.

Master plan berriaren eremuaren berrantolaketa ikusgai, argi dago gaur egun dagoen kultur zentro aktibo eta publikoaren desitxuraketa. Proiektu honetan auzoarentzako hain aberatsa den gunea berreskuratzea da helburua. Beraz, diseinua hirigintza plan berriekin guztiz erlazionatua egon behar da.

Gaur egun dagoen zentro kultural aktiboaren garapena bilatuko da, zerbitzu bai instalazio berriak ezarri. Proiektuaren burutuko den master planera egokitzuz. Aipatutako plan honetan bakarrak bi pabiloi industrial mantentzea planteatu da, gauzatuko den proiektuan hauen integrazioa bilatu nahi da diseinatuko diren instalazio berriekekin.

Gaur egun, elkarte kultural ezberdinez osatuta dago eremua. Proposamen berriaren hauen konbinaketa planteatzen da zentro kultural indartsu berria sortuz.





E 1/300

Fatxaden trataera oina, espazio publikoaren trataeraren bigarren fasea.

Panel honetan fatxaden trataeraren bigarren fasea adierazten da. Aurreko panelean denbora baterako filtro begetalaren diseinua zehaztu da, honetan berriz, fatxaden trataera zuzena.

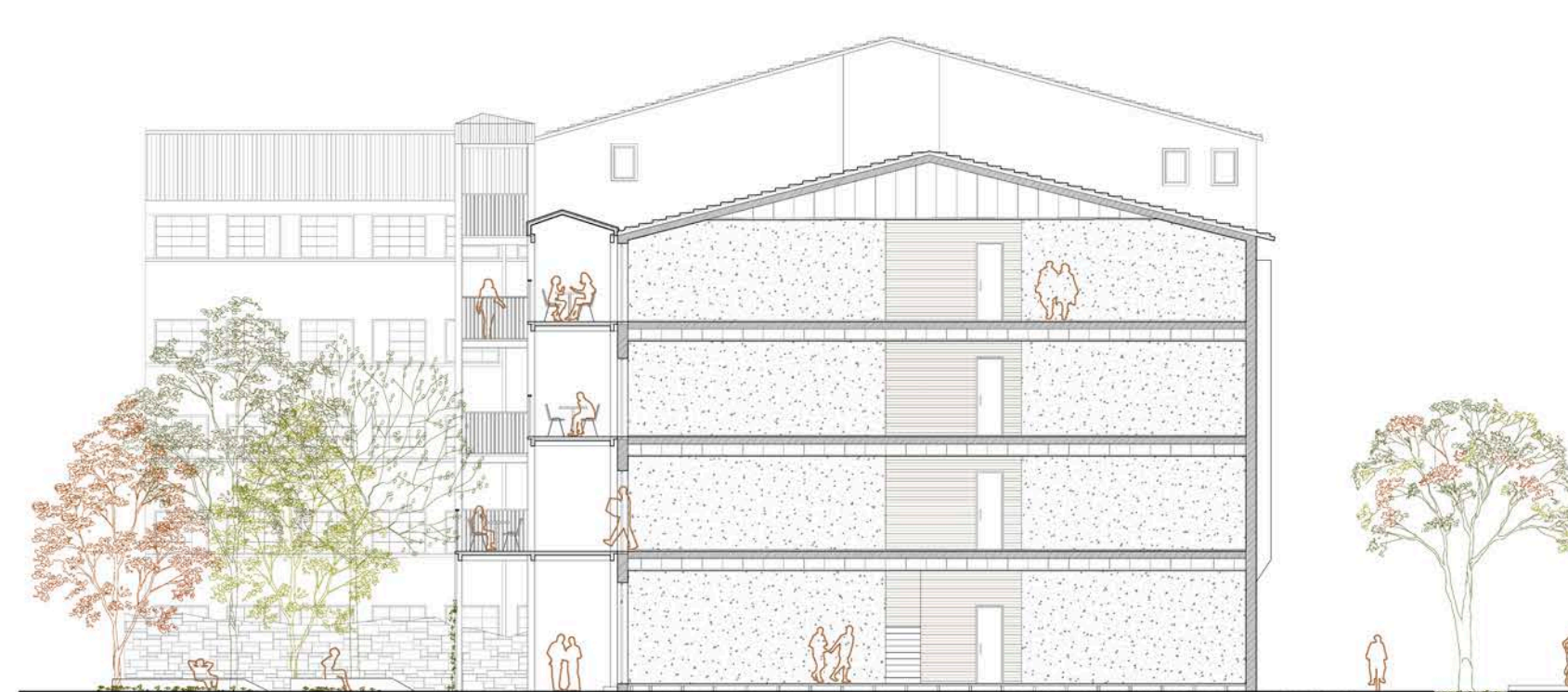
Horretarako oin orokorrean ikusi ahal den moduan bigarren mailako plazara ematen duten ebeiztzen terraza sistema bat planteatu da. Egitura metaliko bat ezarriko da barneko egituraren trama berbera jarraituz gaur egun dagoen erritmo apurketa isladatuz. Modu honetan plazan jarraitasuna bermatuko da jatorrizko trama errezpetatuz. Filtro begetala egitura metalikoan ere bermatuko da eguzki babes moduan ere funtzionatuz.

Beheko planoetan terraza sistemaren ebaketa eta altxaera ikusi ditezke. Etxebizitzak rebaliozteaz gain plazaren konekzioak eta pibatu-publiko eremuen arteko erlazioak hobetzen dira, hau aberaztuz. Espazioak erlazionatzeaz gain plazan komertzioak ezarriko dira, hauek aldeez aldera komunikatuak egonik (Deustuko erribera kaia eta plaza konektatuz).

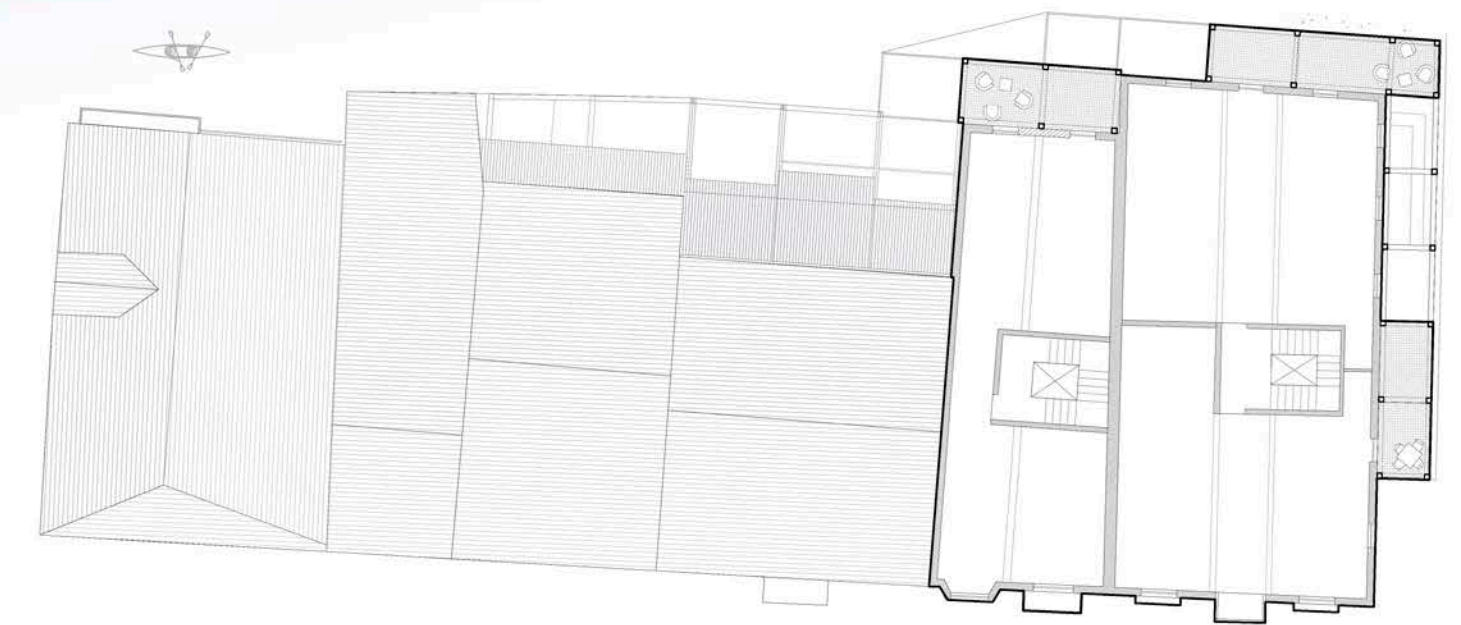
Ribera de Deusto kaleran trataera ezinbestekoa izango da planteamendurako, hau trafikoa kontrolatutun pasealeku berriaren bidez eta ibaiaren trataeraren bidez garatuko da, planoan ikusi ahal den modua.



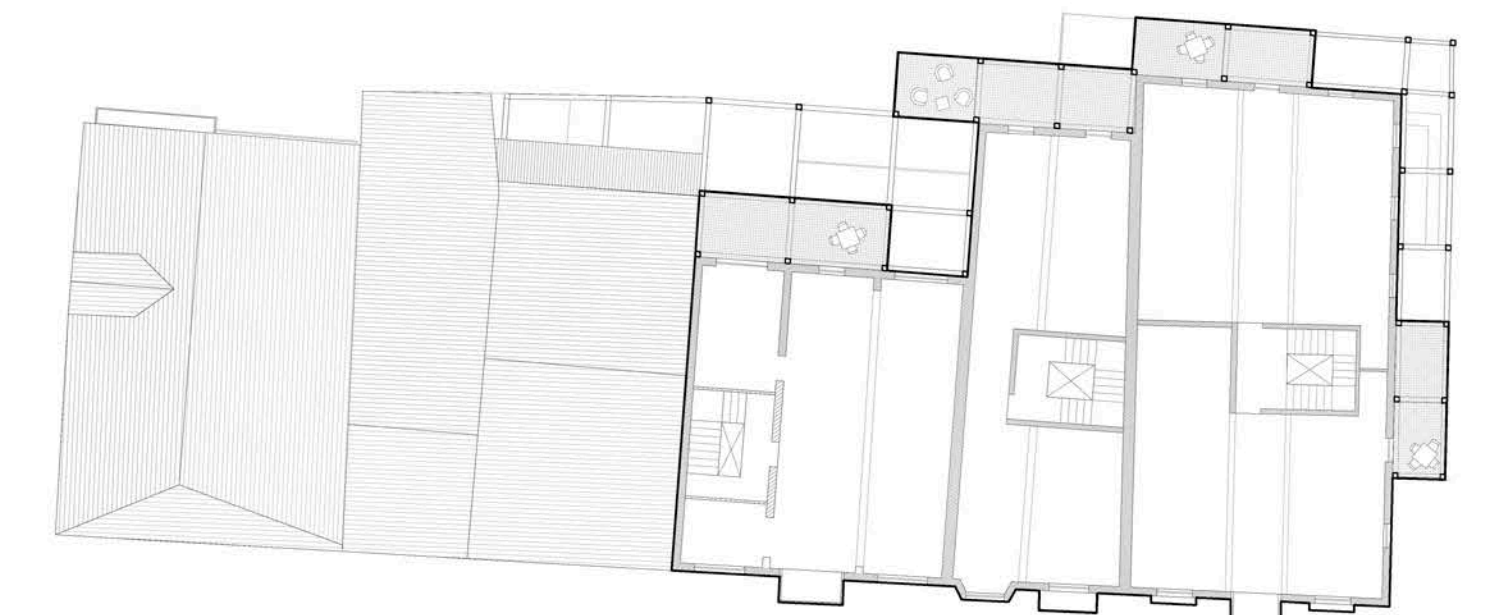
E 1/300 Fatxaden trataera Altxaera, espazio publikoaren trataeraren bigarren fasea.



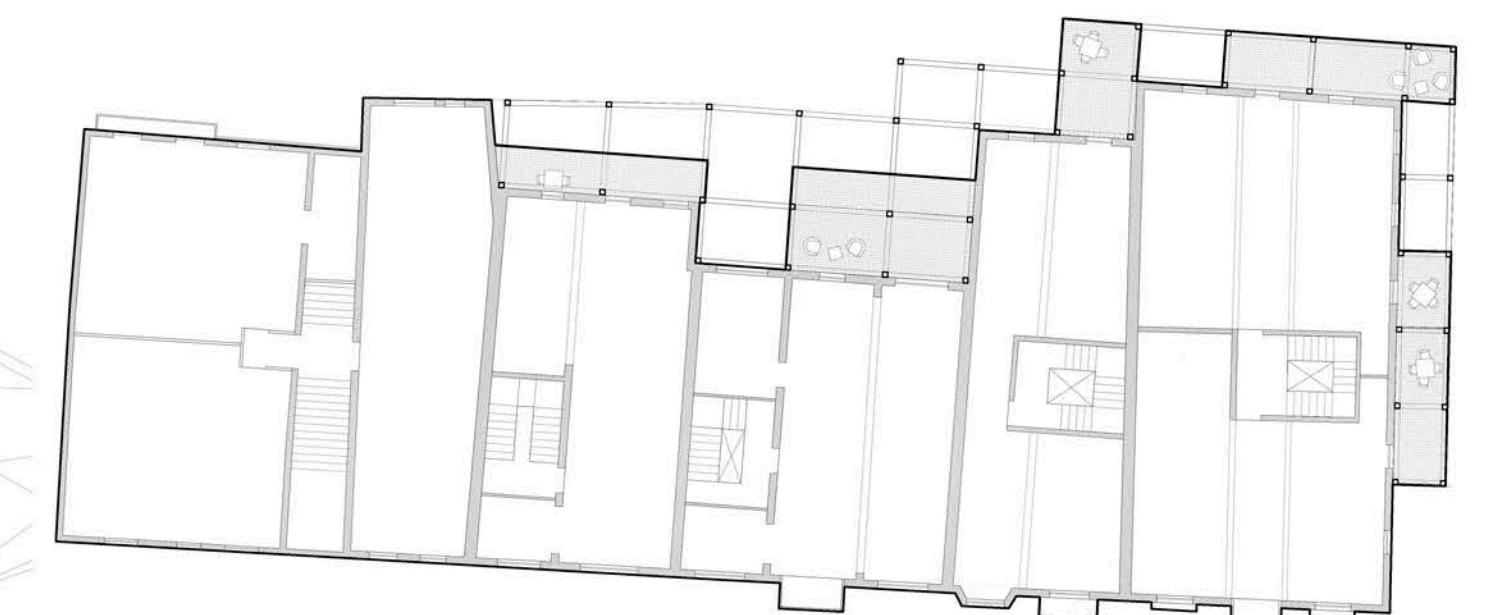
E 1/300 Fatxaden trataera Ebaketa, espazio publikoaren trataeraren bigarren fasea.



E 1/300 Terrazen trataera azken oina



E 1/300 Terrazen trataera bigarren oina

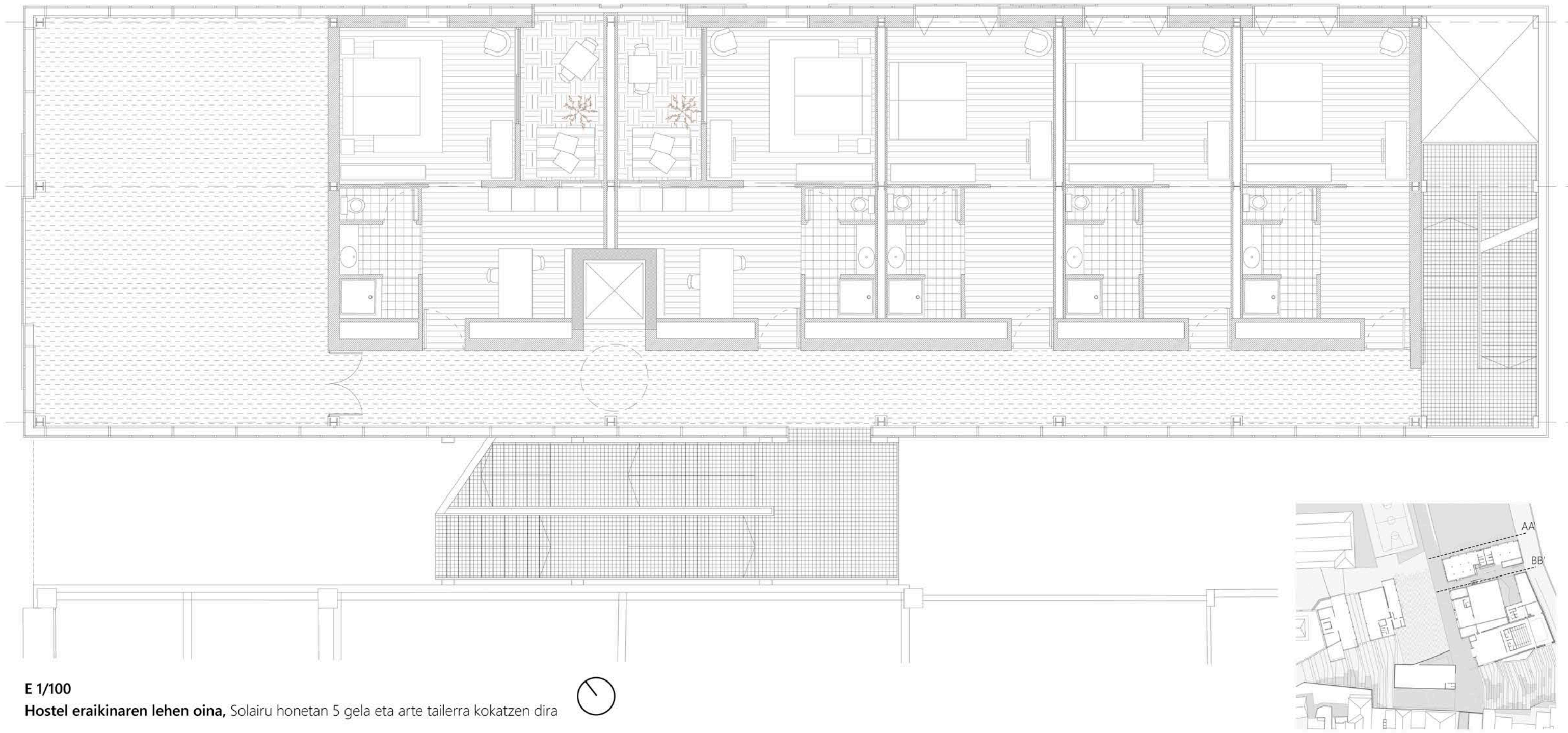


E 1/300 Terrazen trataera lehen oina

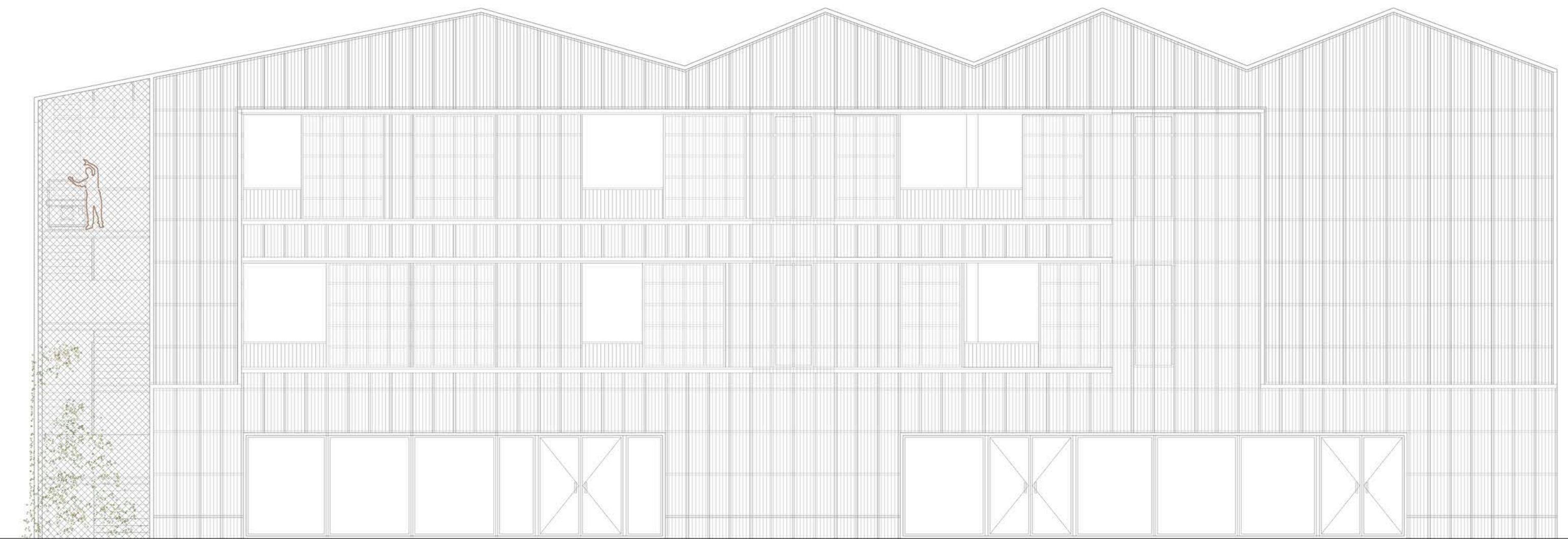




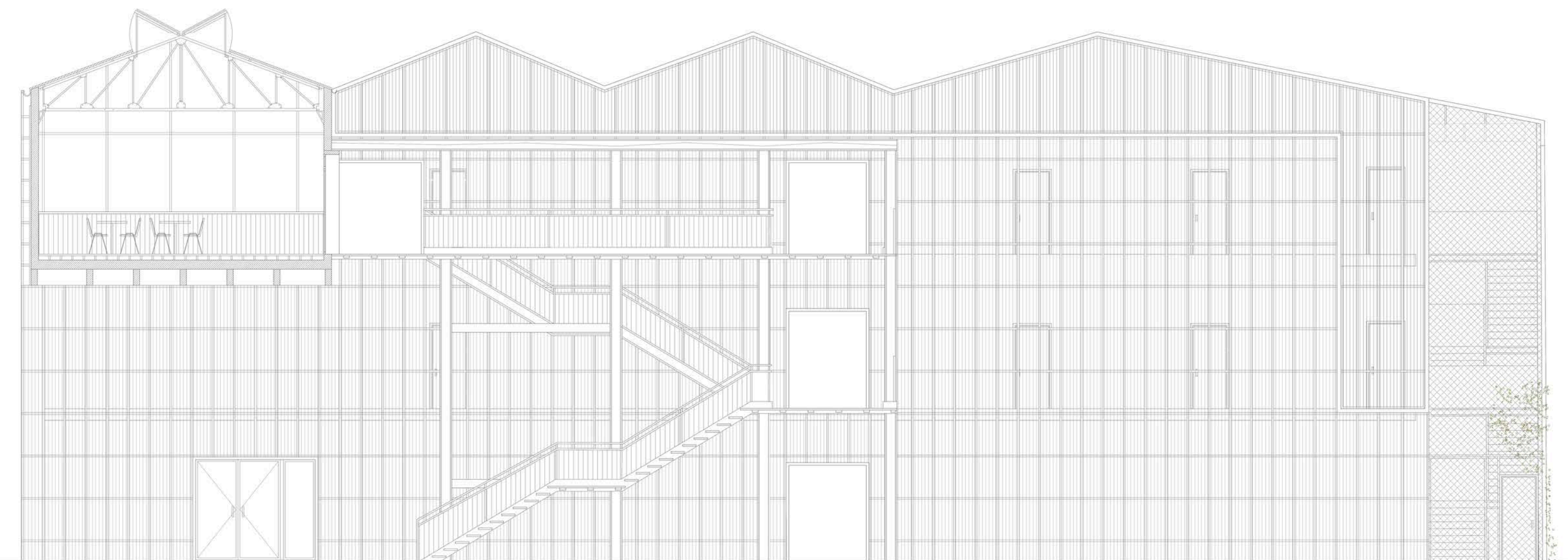
E 1/100
Antzoki_Harrera_Hostel eraikinaren behe oina, "Hostel" eraikinaren behe solairuan bulegoa eta mediateka kokatzen dira



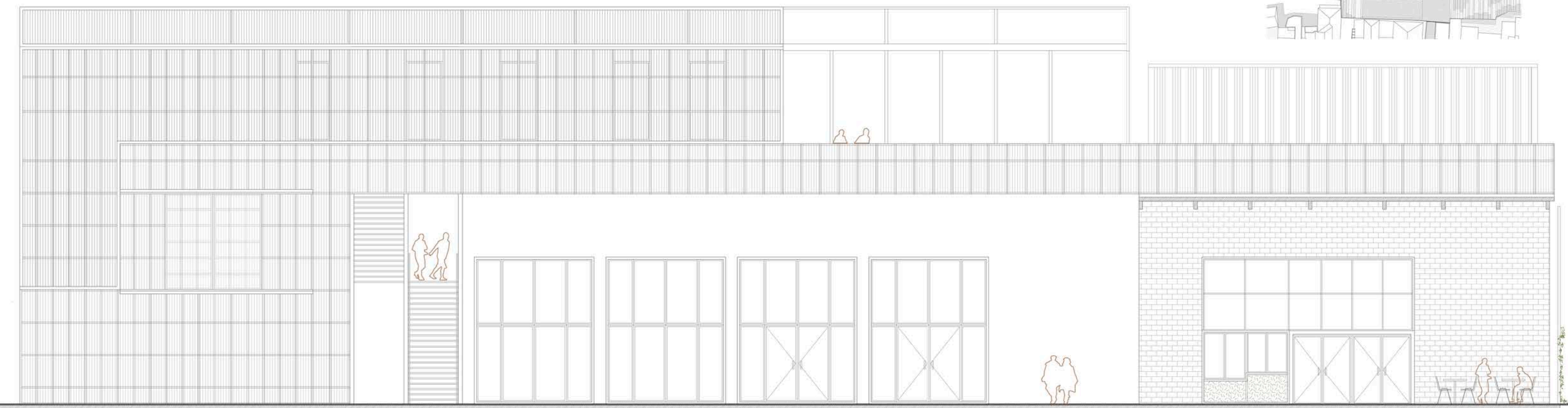
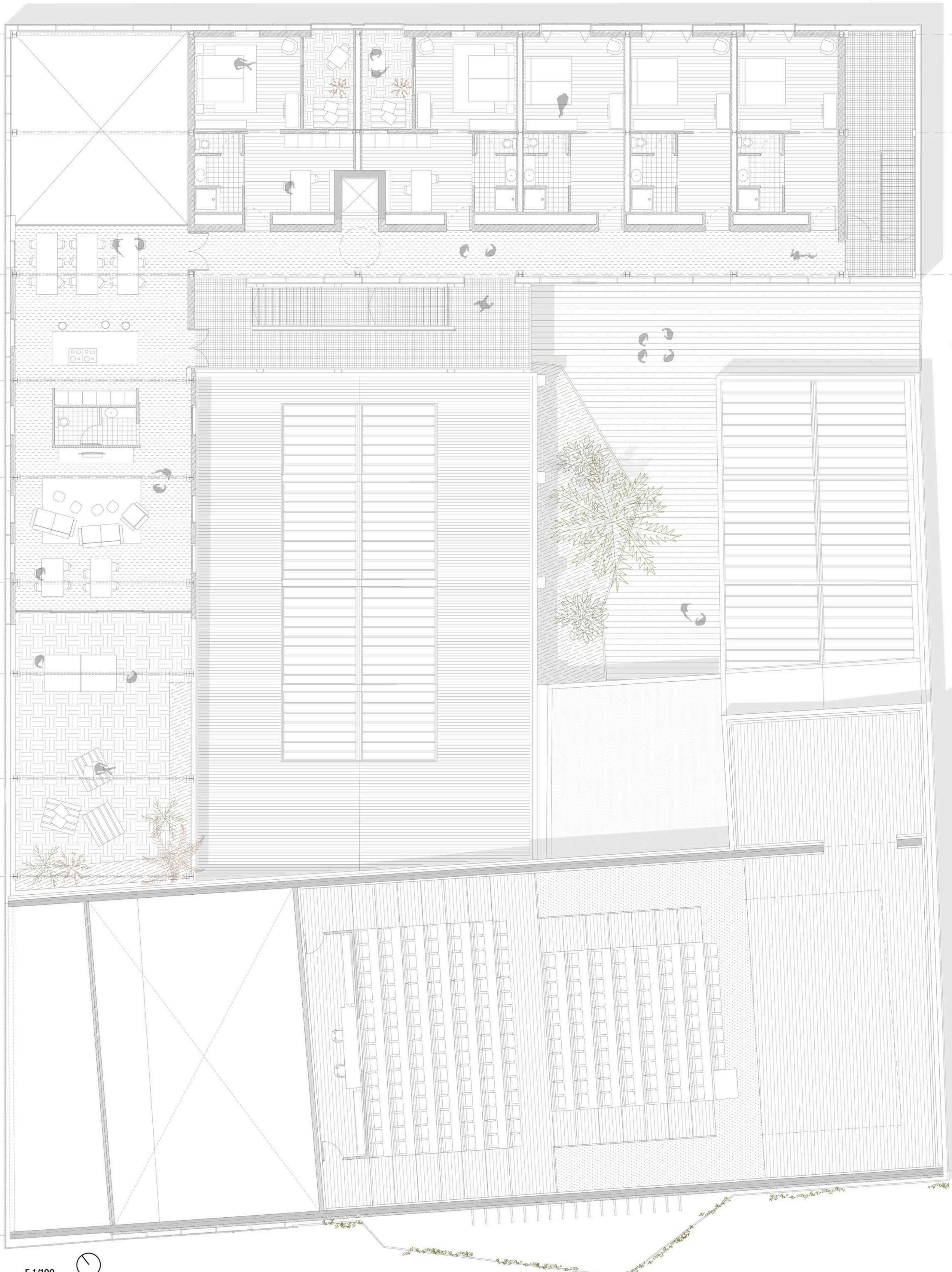
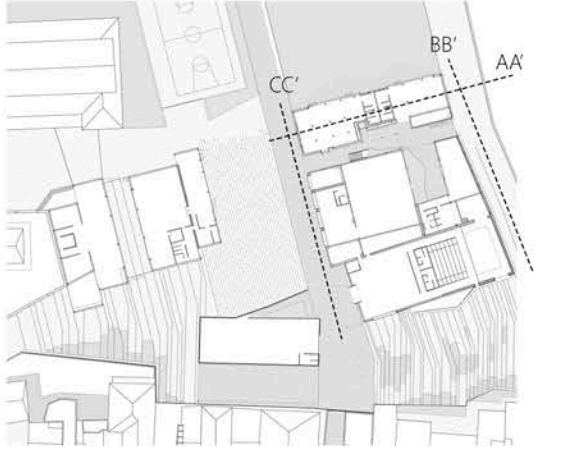
E 1/100
Hostel eraikinaren lehen oina, Solairu honetan 5 gela eta arte tailerra kokatzen dira



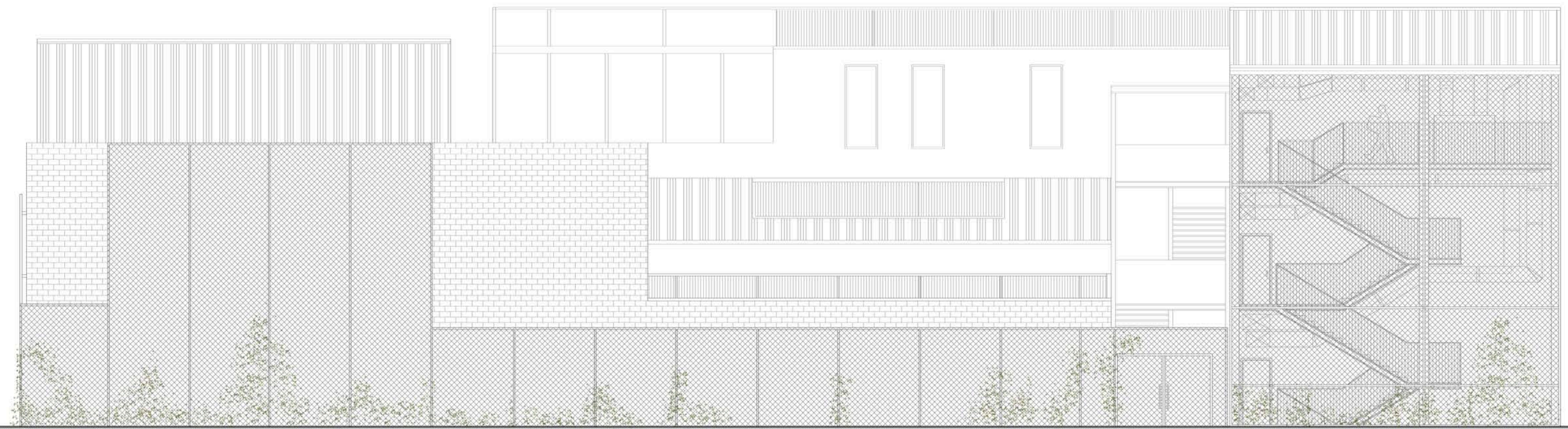
E 1/100
Hostel eraikinaren fatxada, inguratzen duen geruza ikusi daiteke. Filto moduan funtzionatuko du.



E 1/100 BB'
Hostel eraikinaren kaleko korridoretik eginiko ebaketa, Eraikinaren komunikazio nukleoa ikusi daiteke, baita harrera eraikinaren gainean ezartzen den solairua.



E 1/125 CC'
Hostel_Harrera_Antzoki eraikinen plaza nagusiko altxaera, Fatxadaren arteko materialen konposaketara ikusi daiteke (hostel eraikinaren filtroa, harrera eraikinaren jatorrizko altxaera hutsarte berriekin eta antzokiaren jatorrizko fatxadaren sarrera berria).




E 1/125 BB'
Antzoki_Entsegu gela_Hostel eraikinen atzeko altxaera, Fatxada itxua eta ageriko mehelinak estaltzeko metodoa ikusi daiteke, landare igokaridun filtro bat hain zuzen. Honek espazio publikoaren jarraitasuna bermatuko du.



E 1/100 AA'
"Hostel" eraikinaren zeharkako ebaketa, beheko mediateka eta bulegoak ikusi ahal dira gainean gelak ezartzen direlarik.

E 1/100
Antzoki_Harrera_Hostel eraikinen 2 solairu oina, Antzokiaren eserleku gunea osorik ikusi daiteke. "hostel" eraikinaren gune komunitarioa harrera eraikinaren gainean proposatu da, terraza barneratzen duelarik.




E 1/200 CC'

Gune publikoen altxaera, Fatxada ibuen trataera eta gune publiko estaliak ikusgai




Plaza nagusitik ebaketa, estalkien konposaketa ikusgai

E 1/150 AA'



E 1/150 BB'

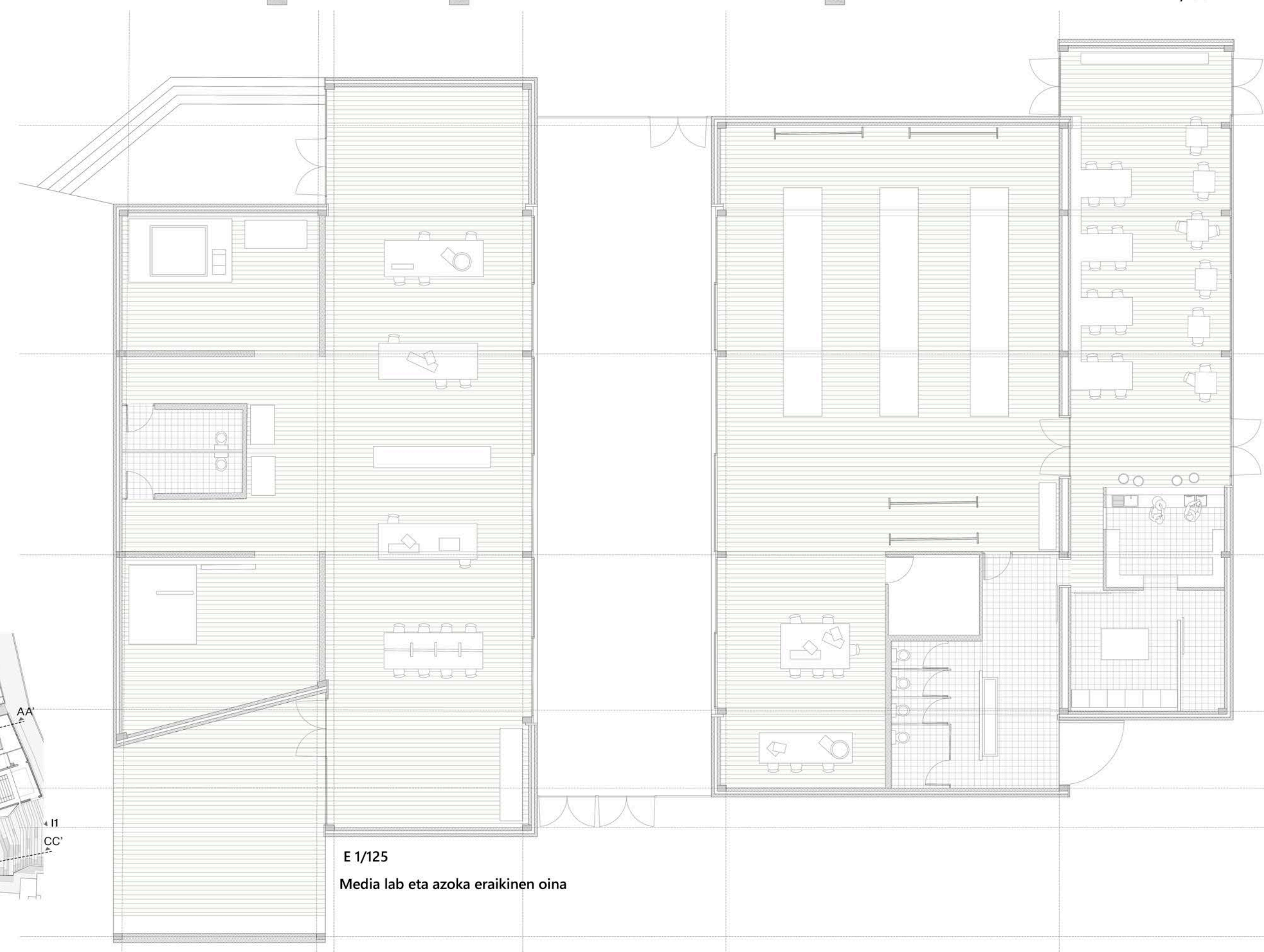
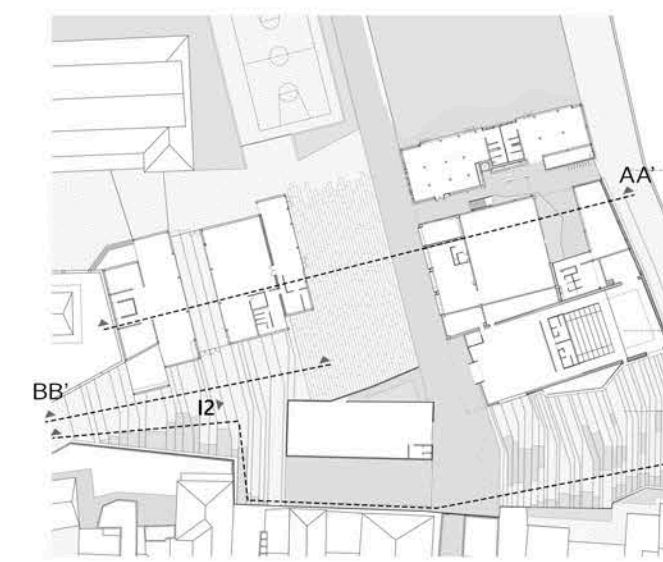
Media lab eta Azoka eraikinen altxaera



I2

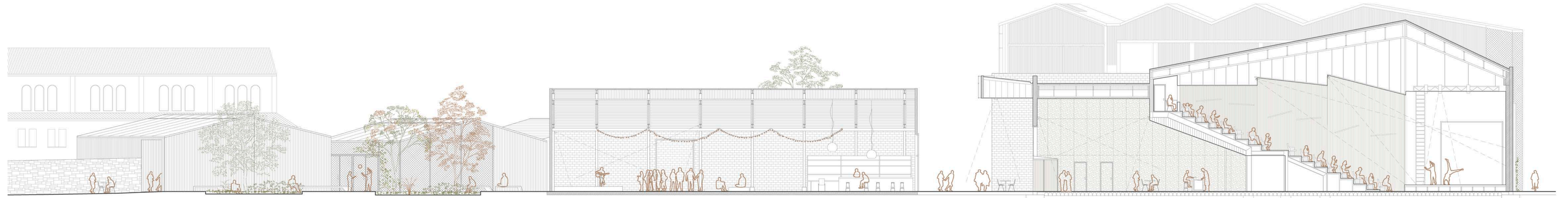


I1



E 1/125

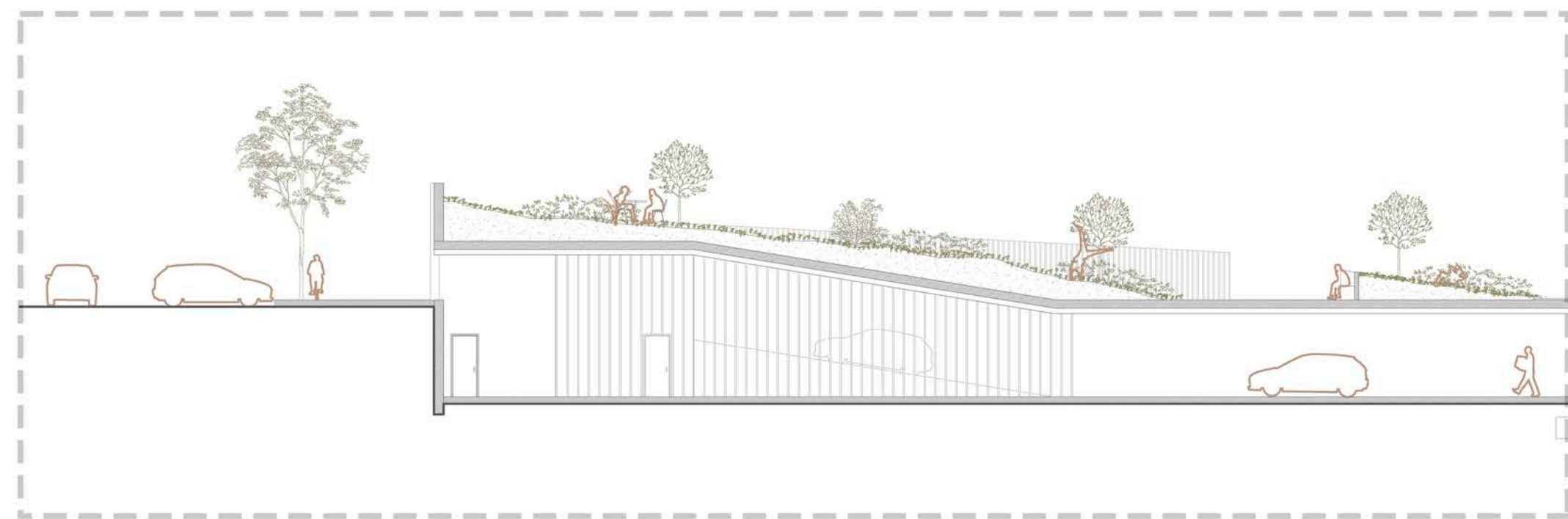
Media lab eta azoka eraikinen oina



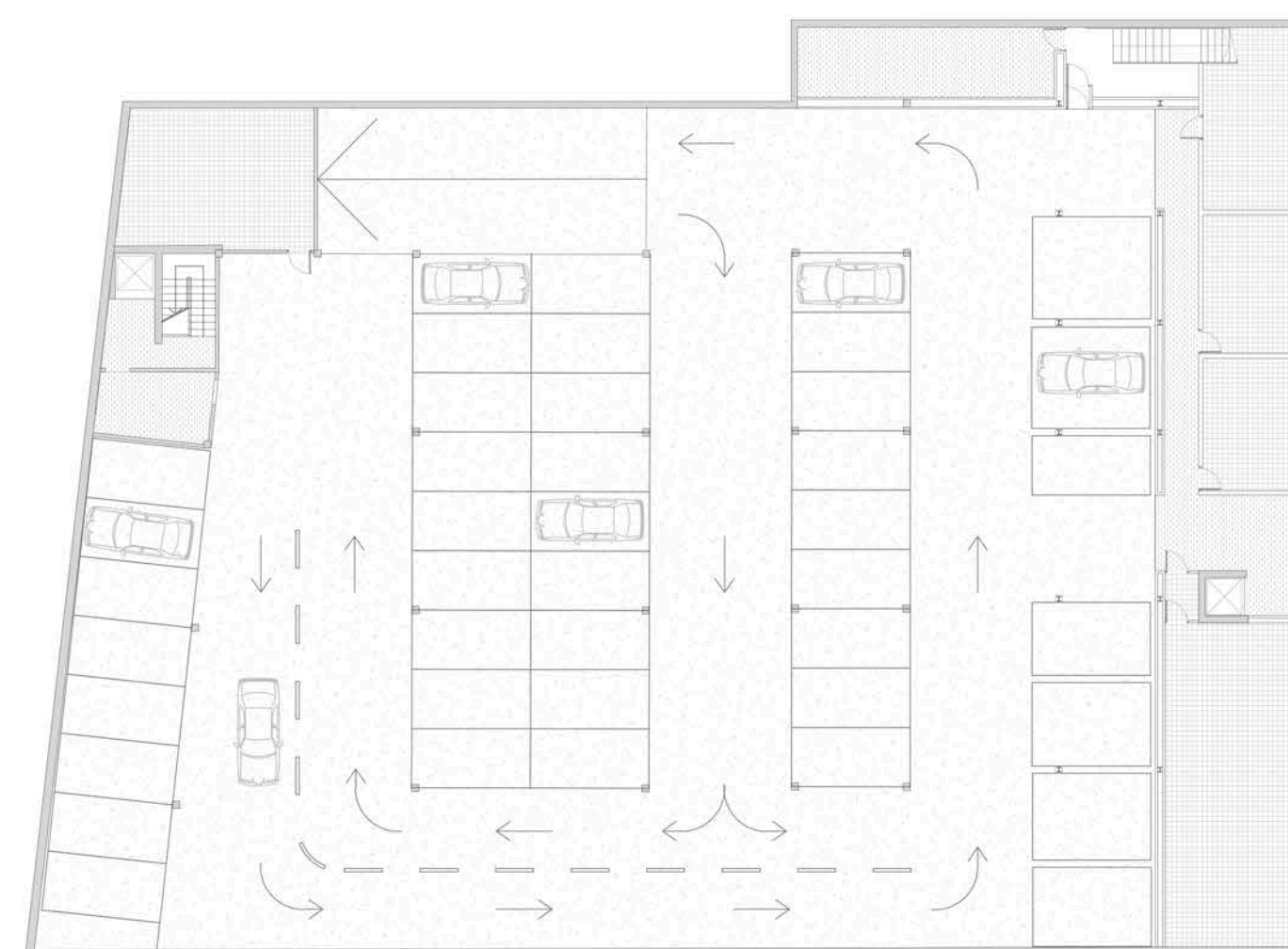
E 1/150 BB'
Zawp eta Antzoki eraikinen ebaketa



CC' E 1/150

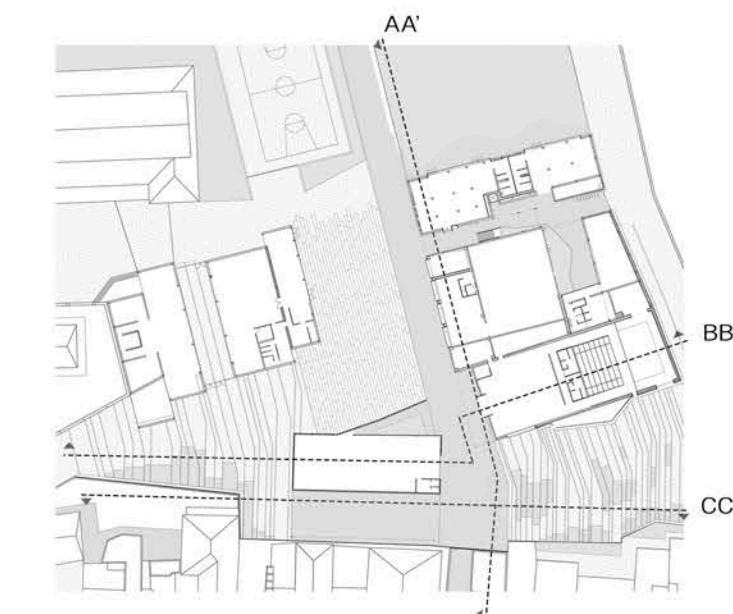


Parkinaren bigarren ebaketa, malda adierazten da. Aireztapen mekanikoaz gain, aireztapen naturala ezartzen da parkinean, argia ere sartzen delarik.



Parkinaren oin nagusia, 40 plazak ikusgia. sotoko eraikinaren azpiko gunea - instalazio aretoak biltegiak eta garbiketa gela ezartzeko erabili dira.

E 1/400



Espazio publikoaren altxaera, Hasieran aipatu den moduan penintsula, gaur egun, eraikin industrialek guztiz okupatuta dago, arnasa hartu barik. Plan berezian, gune honen aireztapena planteatzen da zenbait pabiloi erailsiz, baina etxebizitza eraikinen atzeko fatxadak tratatu barik gelditzen dira. Proiektuan mehelin eta fatxada atal hauen trataera planteatzen da filtro begetal bat ezarriz (landare igokariekin). Eraikintzako gune eta espazio publikoaren artean limite difuso bat ezartzen da eta aldi berean zentro kultural berriaren eraikina lotzen ditu, espazio publikoaren lotura elementu bezala funtzionatuz.

Plazako etxebizitzaren fatxadetan aldiz, terraza sistema bat ezartzen da (altzairuzko kanpo egitura). Gainontzeko eraikinetan ezarritako filtro begetal bera planteatzen da eremu publikoaren jarraitasuna eta uniformetasuna bermatzu.



E 1/200 AA'
Eremuaren zeharkako ebaketa, parking_hostel_harrera_antzoki_espazio publikoa
Parking eraikinari dagokionez zentroan lan eta bizi diren pertsonentzat egokitutako espazioa izango da, 40 aparkaleku dituelarik.

Proiektuaren eraikin nagusien boluetria azaltzen da jarraian, Media lab eta antzoki gune bi eraikinean hain zuzen.

Eraikin nagusiar dagokione solairuz solairu eginiko analisisa eta bolumen ezarpen eskema eskeini dira:

- 0.Solairuan_Gune publikoa ikusi daiteke: antzokia, harrera, entsegu aretoa, mediateka eta bulegoa.
- 1.Solairuan_“Hostel” eraikina eta antzokia osorik ikusi ahal dira: Gelak eta arte sorkuntza tailerra.
- 2.Solairuan_“Hostel” eraikinaren gelak eta gune amankomuna ikusi ahal dira.
- 4.Boluetria orokorra_Estalkien konposaketa eta terraza ikusgai.

Antzokiaren boluetria:

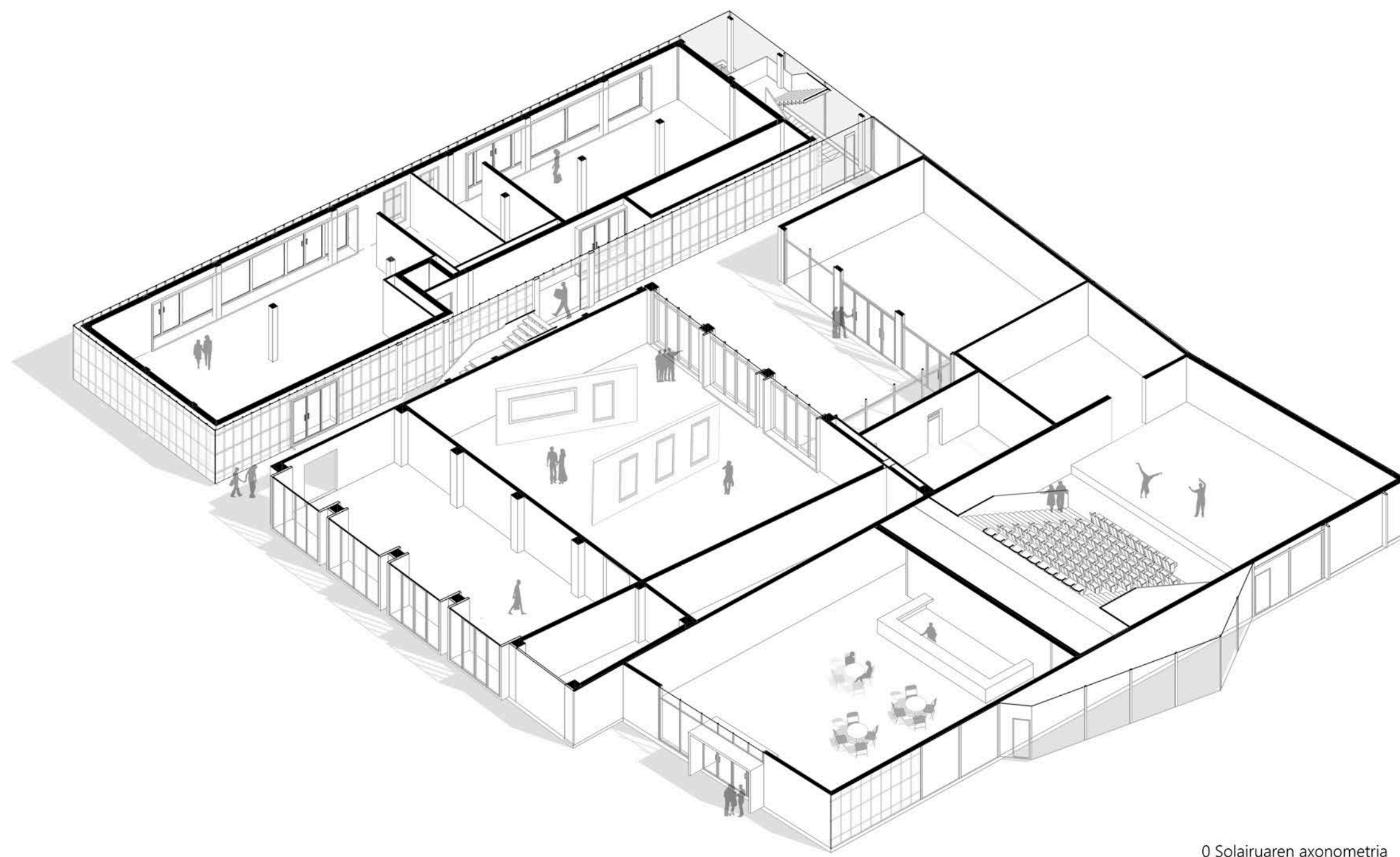
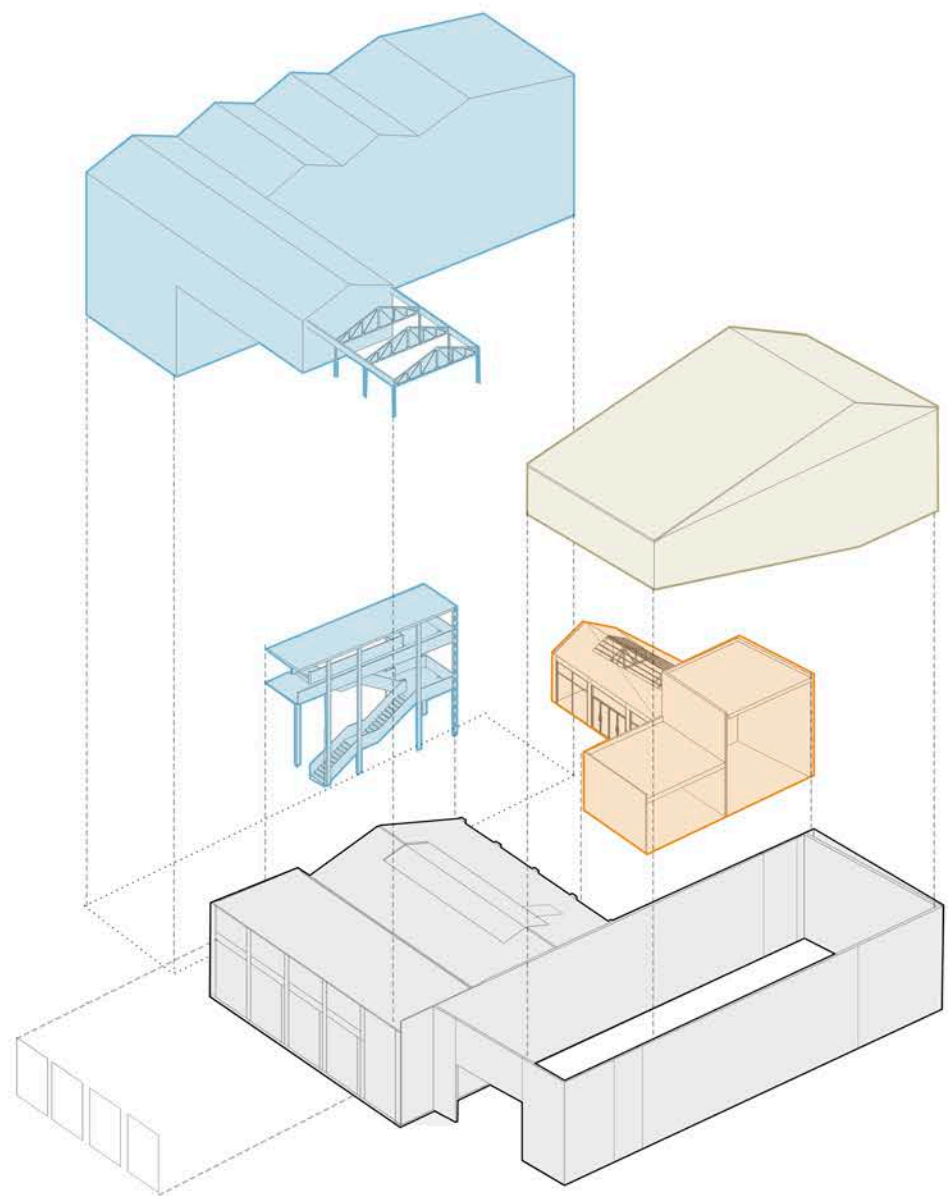
Eraikin zaharren birgaitzeari dagokionez, P6 antzokia aldatuta ugarietan jasan ditu. Jatorrian serra itxurako estalkia zuen. Hau, guztiz eraitea planteatu da (amiantodun fibrozementuz osatua zegoen). Honek antzokiaren distribuzio berria eta altuera irabaztea ahalbidetuko du. Antzoki aretoan egitura metaliko independente bat proposatu da (kutxa baten barruan antzoki erabilera betetzeko ezaugarritun beste kutxa ezarri). Eraikinaren hall eremua argizulodun estalki batek itxen du, jatorrizko eraikina eta boluetria berria lotzen dituena.

Eraikinean estalki berri bat lortzen da, “Hostel” gunearen boluetriari keinu eginez eta jatorrizko serra formadun estalkiaren abstrakzioa adieraziz. Honek, eszenatokiari altuera eskainiko dio, antzoki funtzionalago eta handiago bat lortuz.

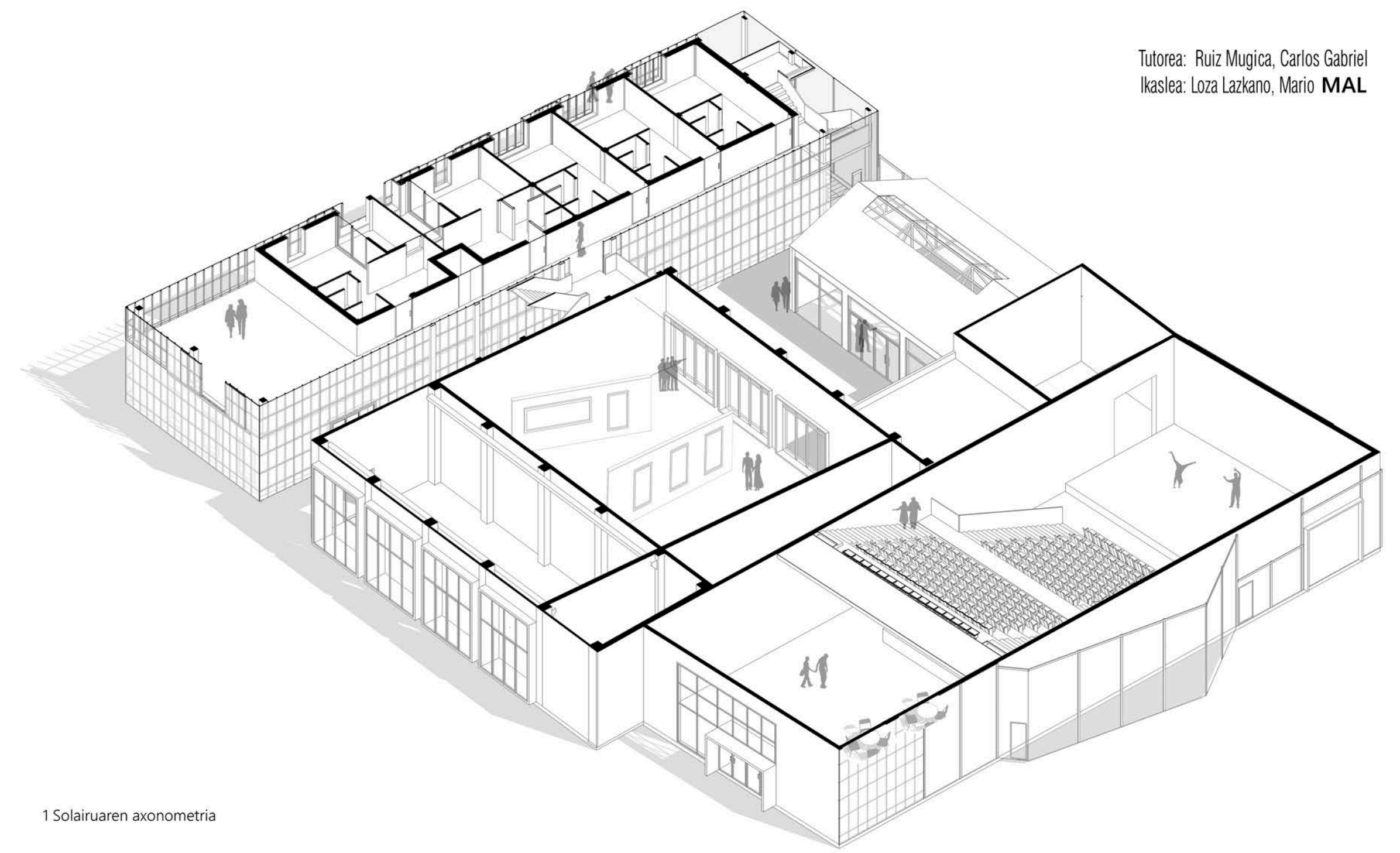
Eskema boluetrikoaren leienda:

- “Hostel” eraikina bere komunikazio nukleorekin
- Antzoki aretoaren “kutxa”
- Antzoki eraikinare zerbitzu gunea (entsegu aretoak)
- Jatorrizko eraikinak, estalkiak berreraikiko dira.

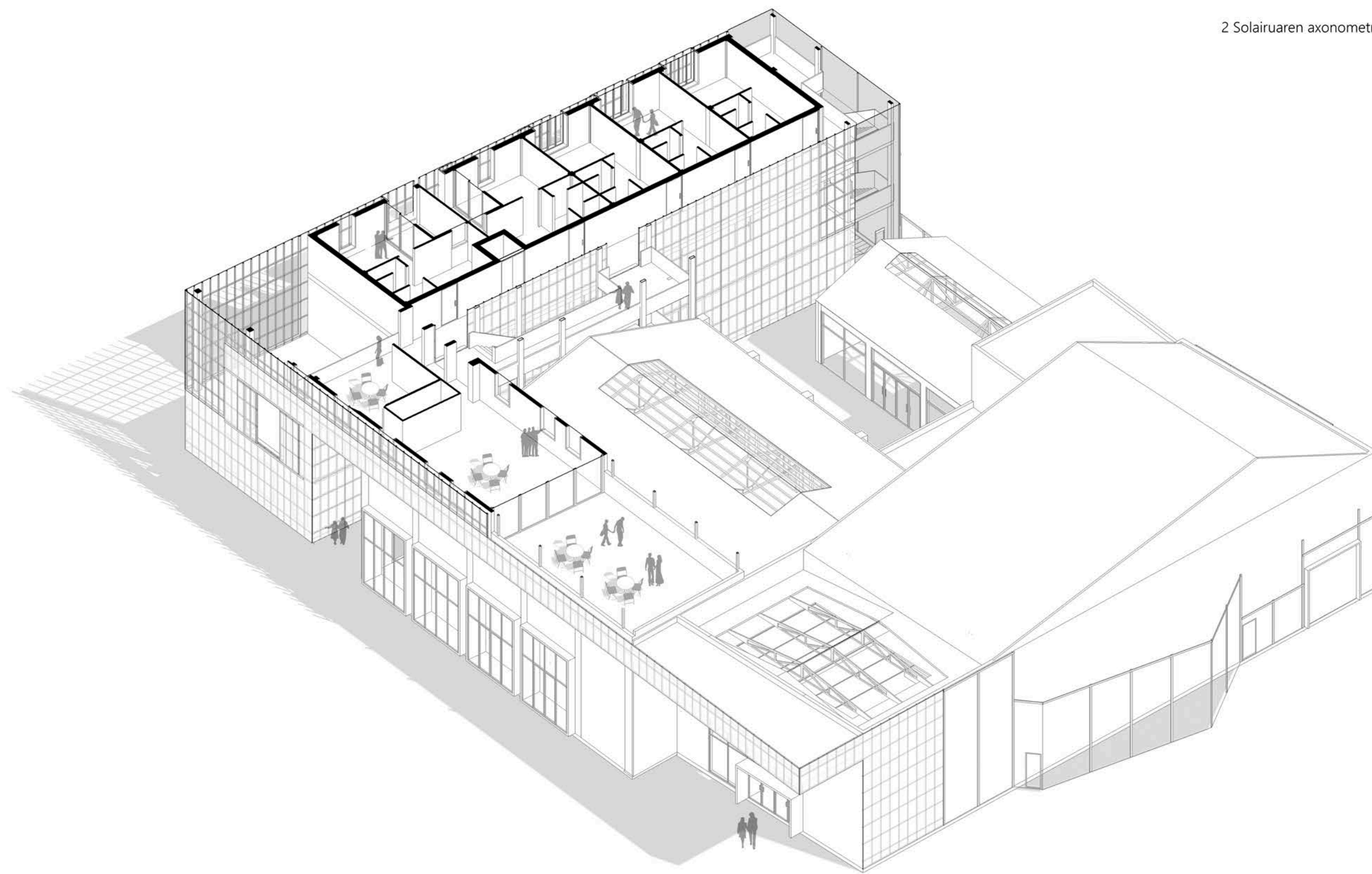
Bolumen ezarpen eskema



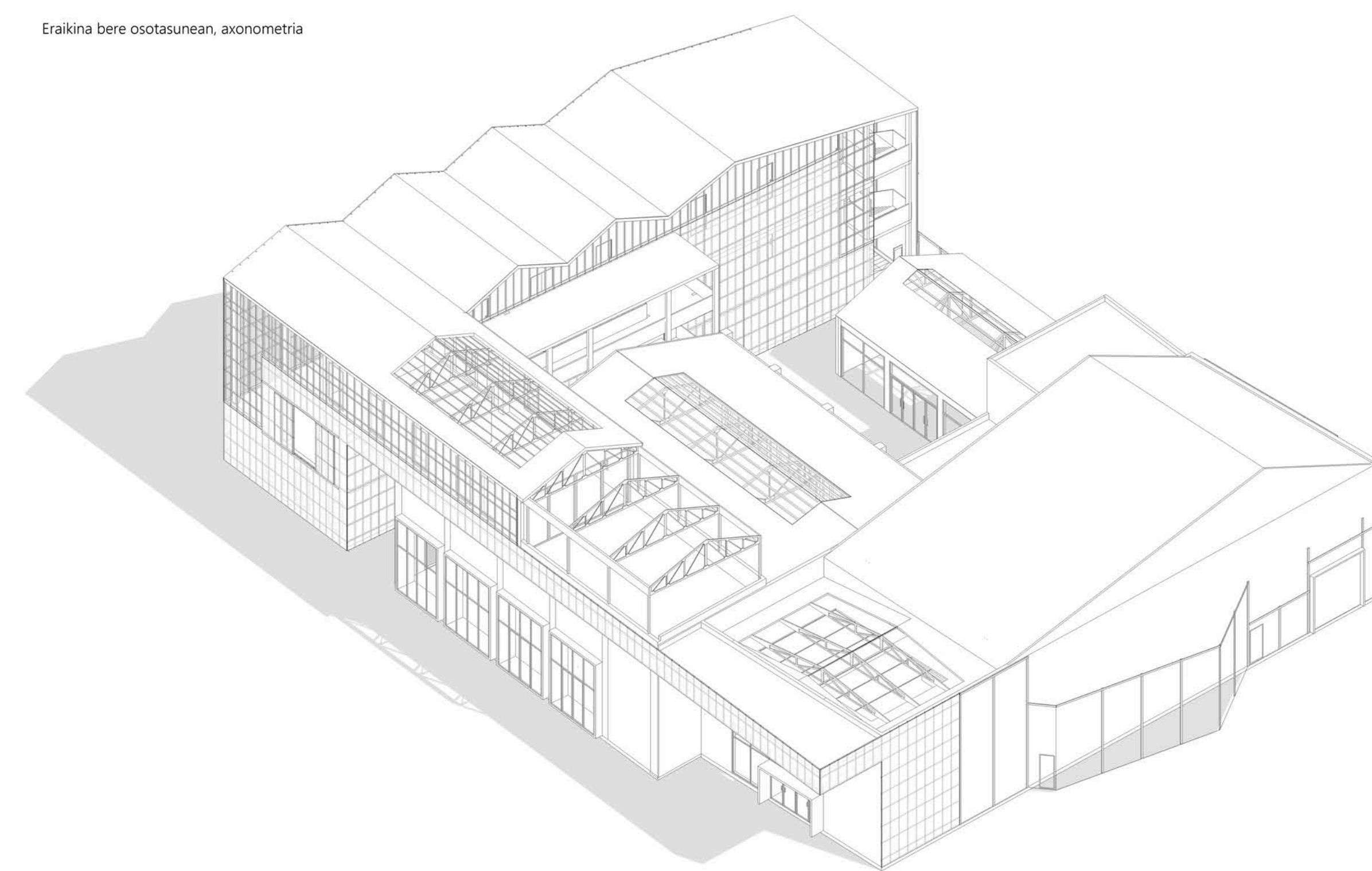
0 Solairuaren axonometria



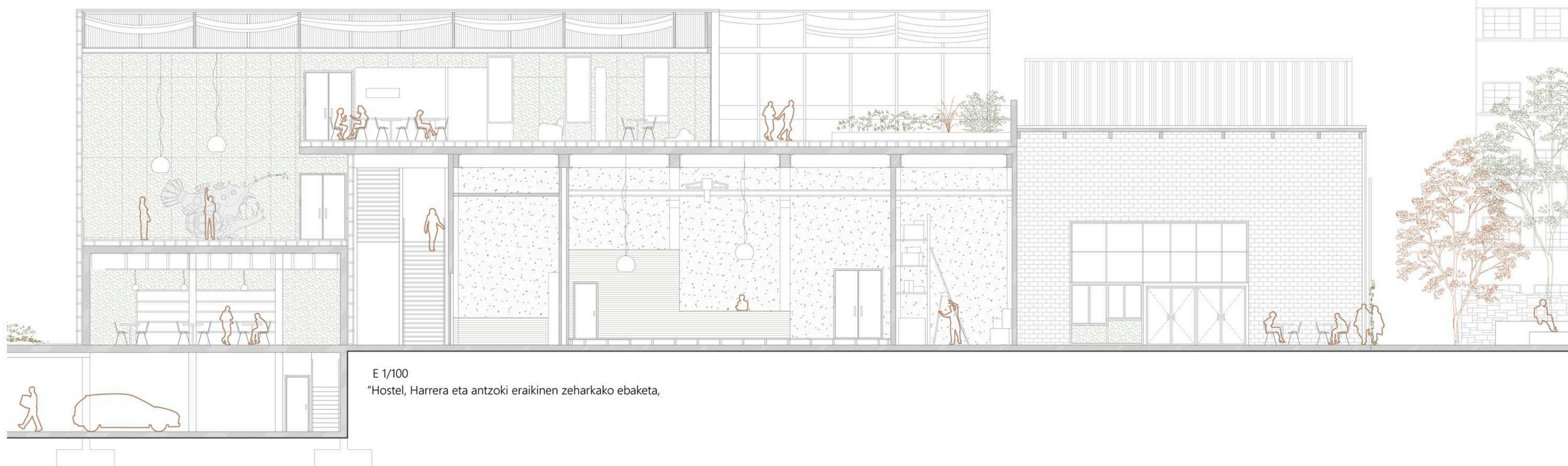
1 Solairuaren axonometria



2 Solairuaren axonometria



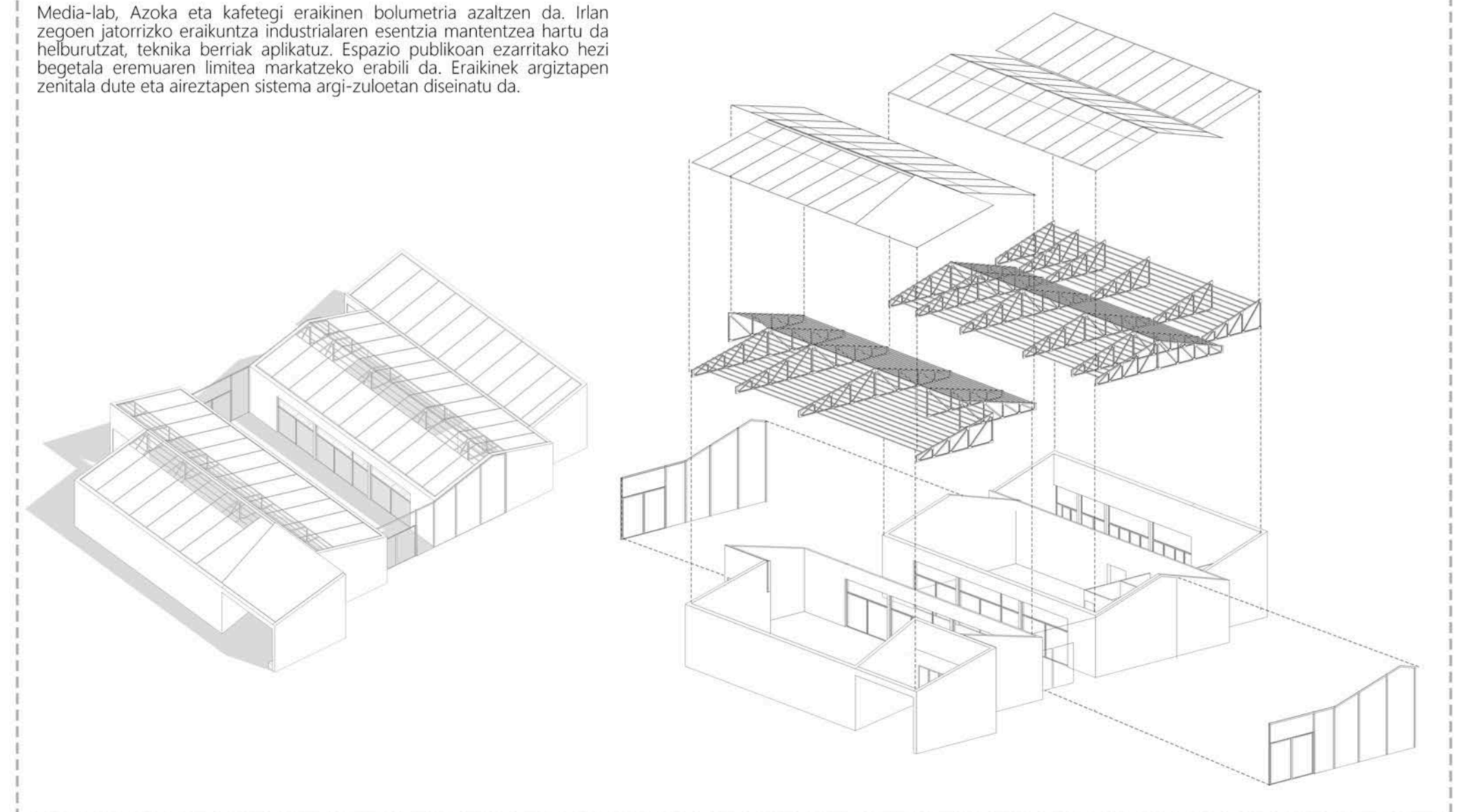
Eraikina bere osotasunean, axonometria



E 1/100
“Hostel, Harrera eta antzoki eraikin zeharkako ebaketa.

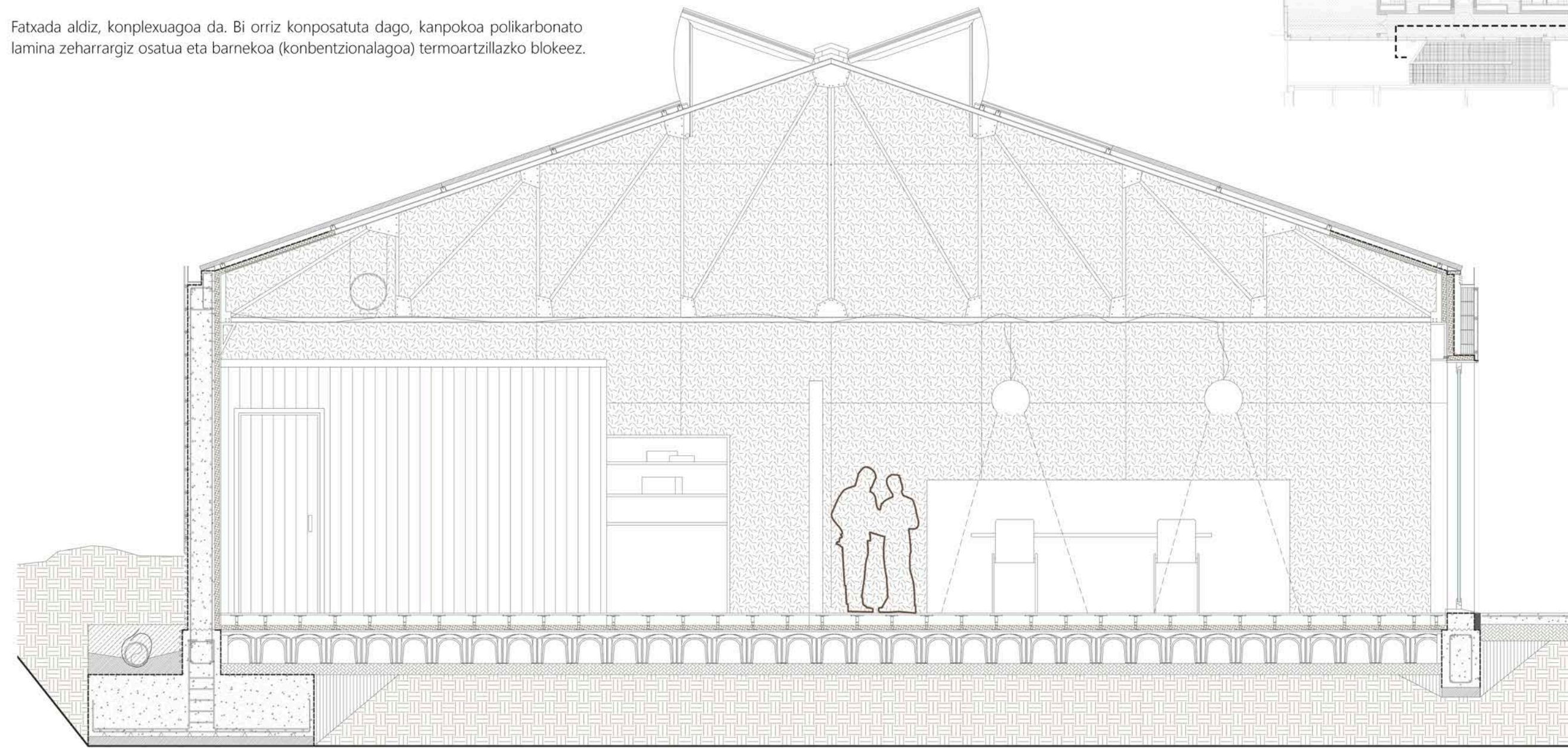
Media lab eta Azoka eraikin axonometria

Media-lab, Azoka eta kafetegia eraikin boluetria azaltzen da. Iran zegoen jatorrizko eraikuntza industrialaren esentzia mantentzea hartu da helburutzat, teknika berriak aplikatuz. Espazio publikoan ezarritako hezi begetala eremuaren limitea markatzeko erabili da. Eraikinek argiztapen zenitala dute eta aireztapen sistema argi-zuloetan diseinatu da.



Proiektuan eraikuntza industrialaren esentzia mantendu nahi da, Bilboren azkeneko arasto industrial den irlaren memoria historikoa errespetatuz. Horretarako teknika berriak erabili dira. Estalkiak zink txapaz eta argi zuloz osatuta daude.

Fatxada aldiz, konplexuagoa da. Bi orritz konposatuta dago, kanpoko polikarbonato lamina zeharraziz osatua eta barneko (konbentzionalagoa) termoartizillazko blokeez.



E 1/50

Media lab eraikinaren xehetasun ebaketa, Zertxa sistemaren diseinua ikusi daiteke, baita aireztapena bermatzen duten argizuloak



XEHETASUNEN LABURPEN ZERRENDIA:
informazio gehigarria liburu teknikoan

FATXADAREN LEGENDA:

- F1_Fatxadan ezartzen den erretena
- F2_Fatxadaren aireztapen sistema
- F3_Erretenaren lamina iragazgaitza (Bituminosoa)
- F4_Kanpoko orriaren euskarri perfil metalikoak
- F5_Polikarbonato ate labainkorren euskarria
- F6_Barne leihoen marko metalikoak
- F7_Climalit sistemadun beirate bikoitza
- F8_Zink zorrotena, fatxadaren barnetik ezarria
- F9_Maldadun erremate pieza (isolatzailea barne)
- F10_Termo artzilla blokeak 19zm
- F11_Dintela, hormigoit armatua
- F12_Dintel erremate pieza, termo artzilla
- F13_Lehioaren euskarria, barne orrian
- F14_Polikarbonato laminak, trikapa
- F15_Kanpo orriko egituraren euskarria, barne orrian
- F16_Arroka artile isolatzailea 7zm
- F17_Isolatzaile akustikoa, sabai faltuan ezarria
- F18_Barne trasdosatua, pladur sistema bikoitza
- F19_Polikarbonato plaken euskarri rastrelak
- F20_Fatxadaren aireztapena, behetik

ZIMENDUEN LEGENDA:


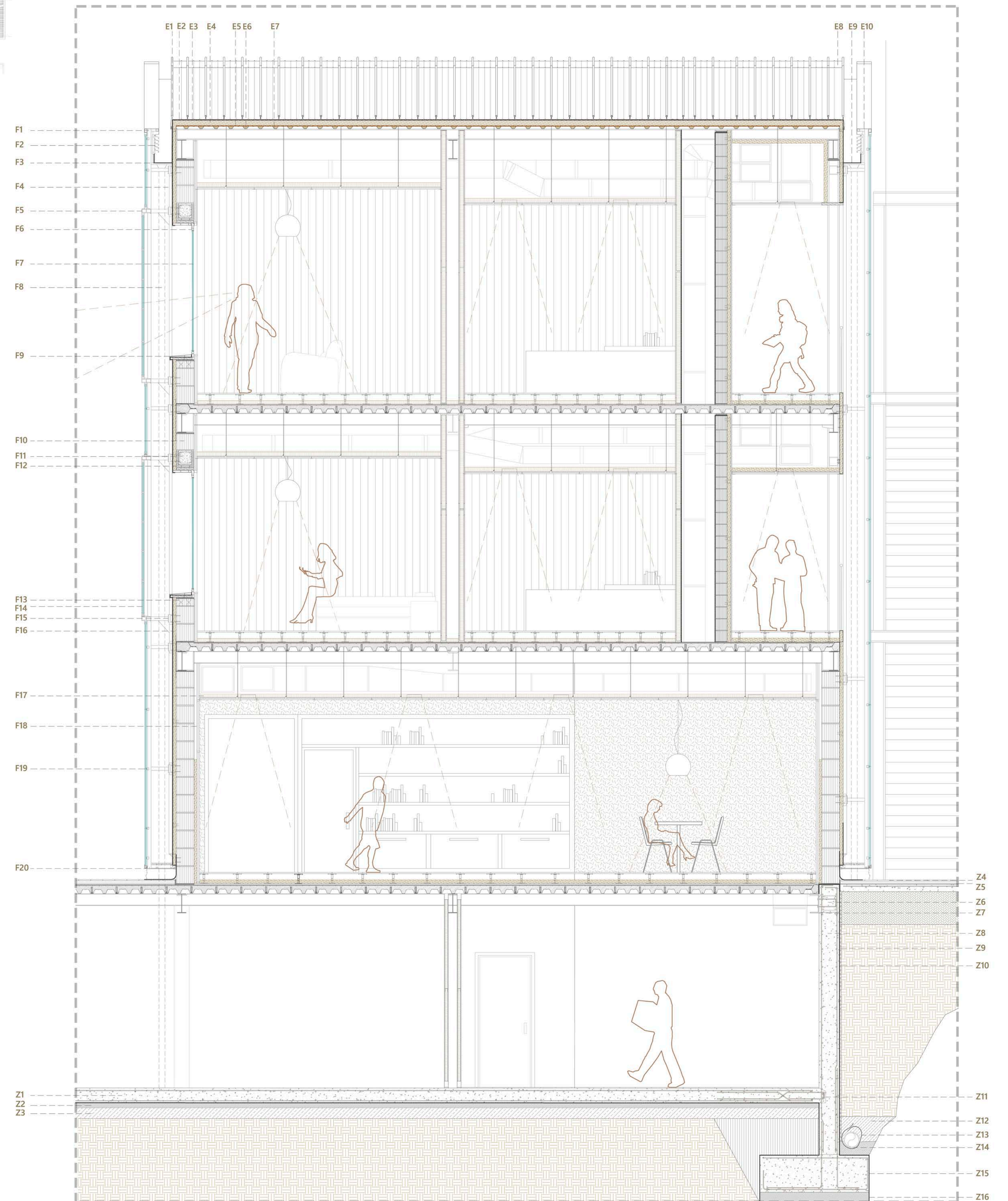
- Z1_Solera armatua 25zm
- Z2_Nibelazio mortairua (garbiketa hormigoia)
- Z3_Legarra
- Z4_Baldosa hidraulikodun kale zoladura
- Z5_Zoladuraren nibelazio mortairua
- Z6_Egituraren bermaketa armatuak, sotoko horman
- Z7_C perfil metalikoa, altzairua
- Z8_Sotoko horma, 30zm, hormigoit armatua
- Z9_Lamina iragazgaitza, bituminosoa
- Z10_Delta drain dreñaiatze sistema, lamina
- Z11_Soleraren enkastratua sotoko horman 10zm
- Z12_Dreñaiatze legarra
- Z13_Lamina geotextila
- Z14_Dreñaiatu porotsua PVC
- Z15_Zapata jarraia, sotoko hormarena
- Z16_Garbiketa hormigoia 15zm

ESTALKIAREN LEGENDA:

- E1_Zink estalkiaren junta altxatua
- E2_Zink estaldura lamina
- E3_Lamina iragazgaitza bituminosoa
- E4_Arroka artile isolatzailea 10cm
- E5_Lurrinaren aurkako hezi lamina bituminosoa
- E6_Trapezio akustikoak, RockWoll
- E7_Altzairuzko txapa kolaborantea 0,7zm
- E8_Kumbrera zin lamina
- E9_Zink erretena, fatxadan bermatua
- E10_Fatxadaren kumbrera pieza metalikoa.

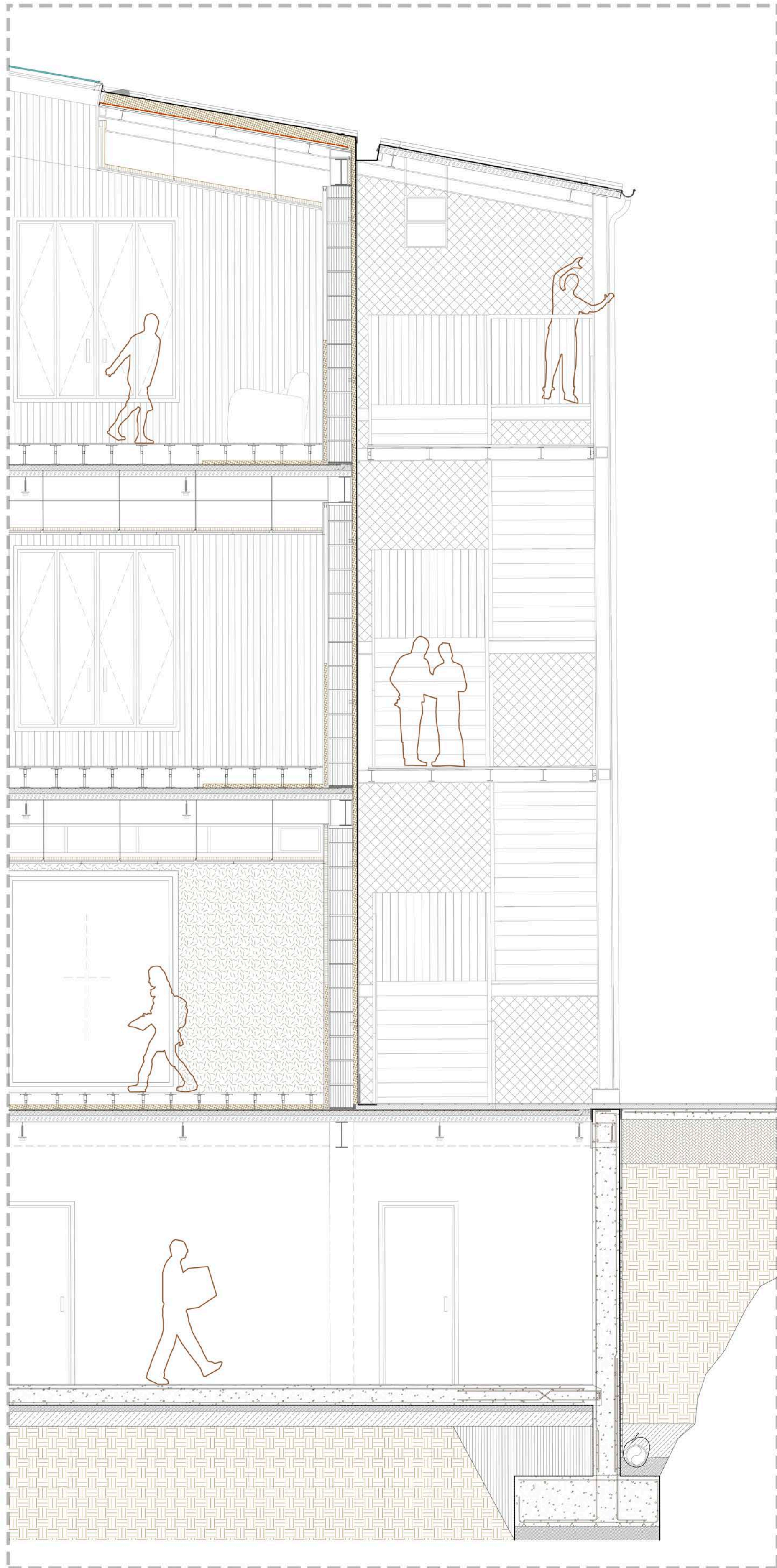
E 1/40 BB'

Xehetasun ebaketa, Eraikin berria alde-alde harturik

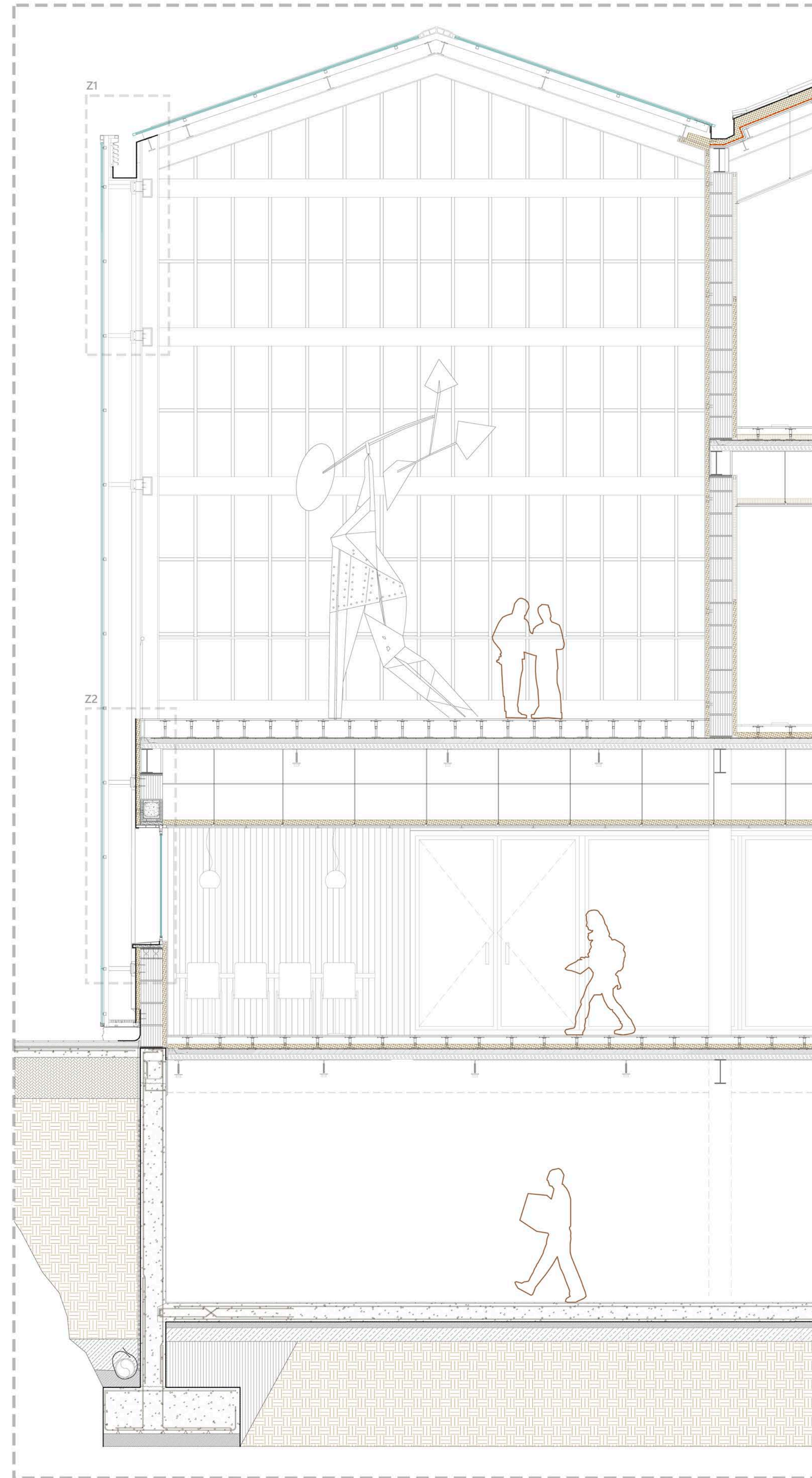


Galeriaren infografia barrutik

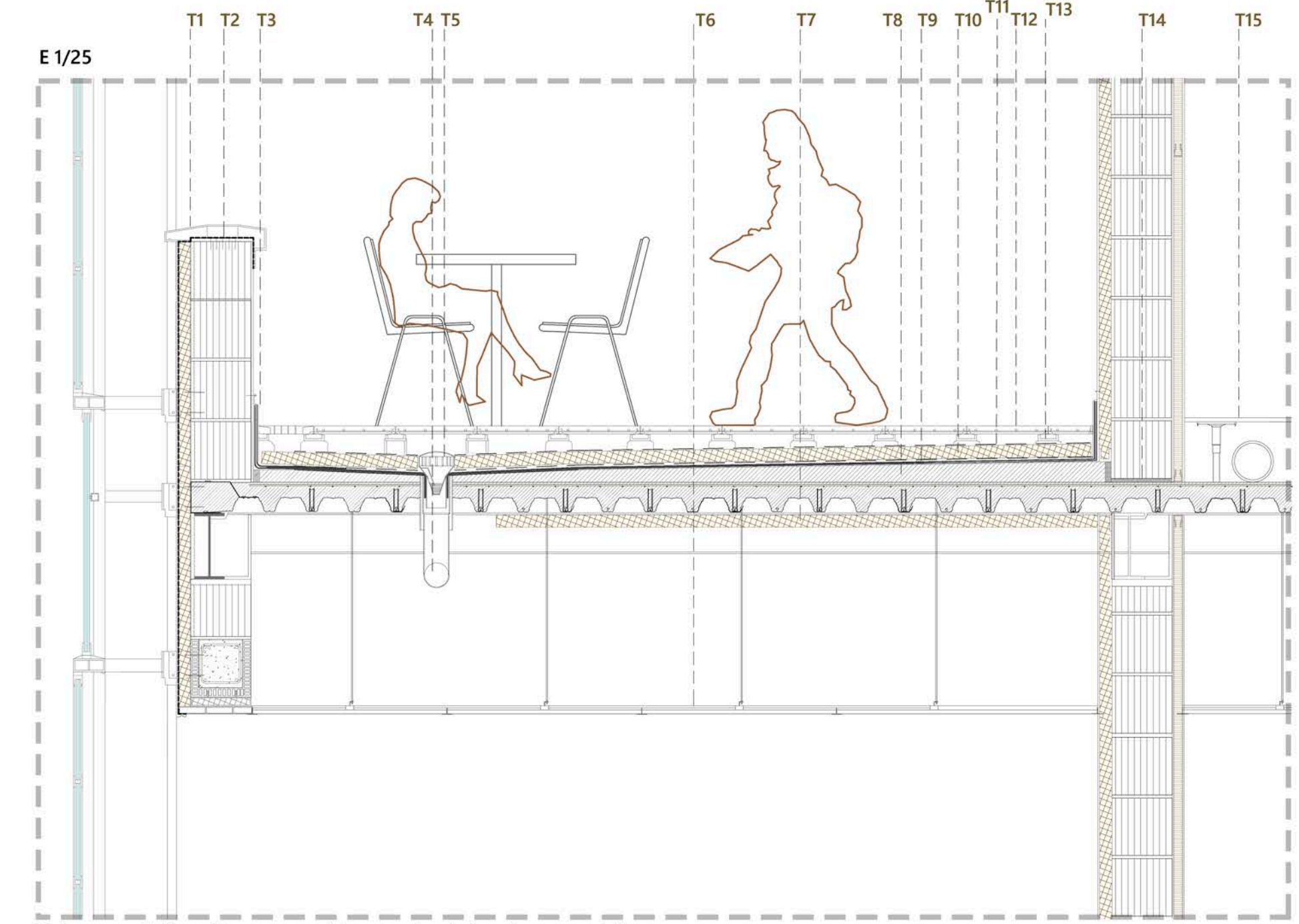
Bi infografia hauetan ebaketan ikusi daitekeen galeria adierazten da. Bat barnealdetik, "hostel"-aren gela sarrerara ematen duena, eta bestea kanpoaldetik, komunikazio nukleo nagusia barne. Kanpo pasabide honek "Hostel" eremura, mediatekara, bulegoetara eta entsegu geletara sarrera eskaintzen du.



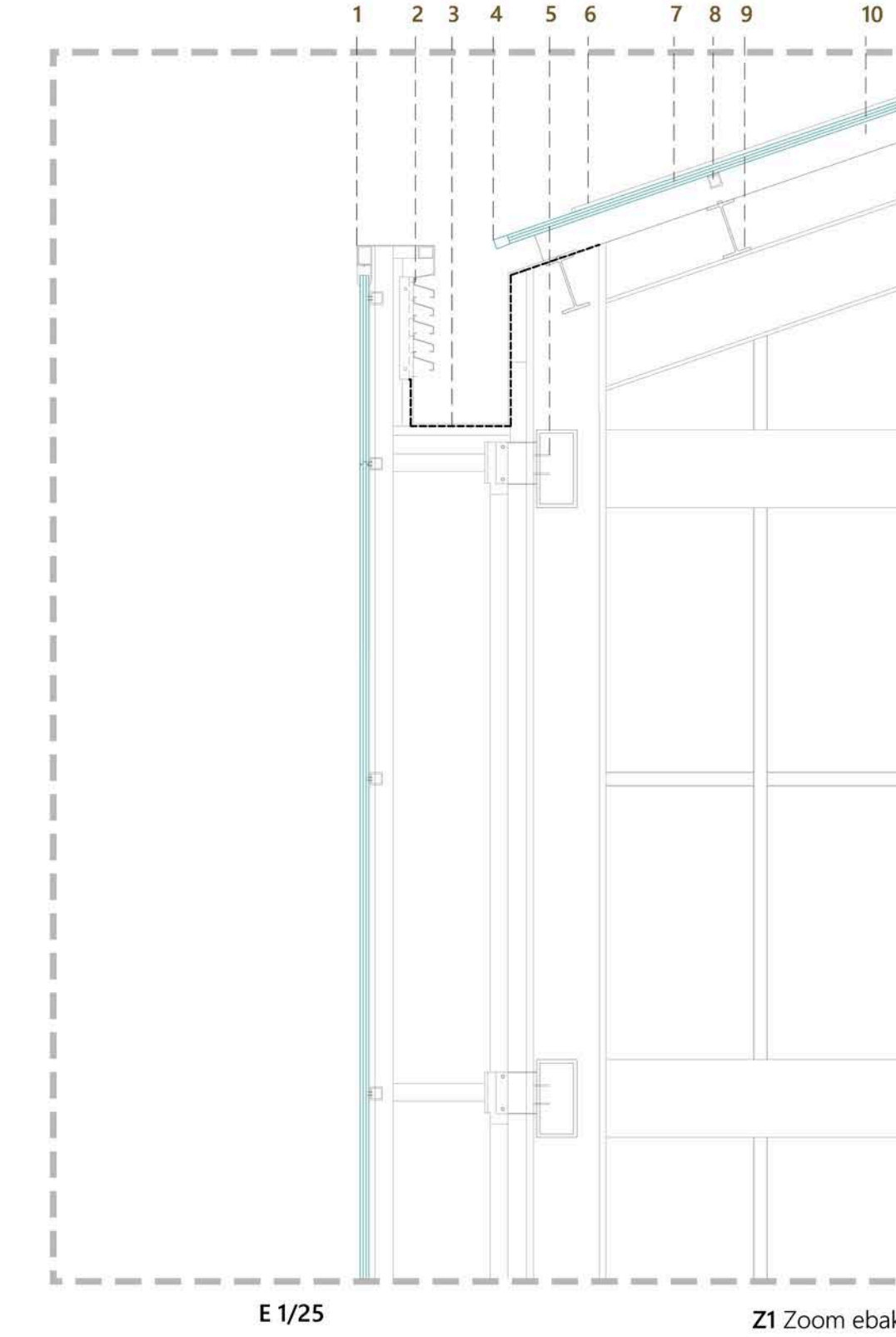
E 1/40 AA'
Xehetasun ebaketa, Negutegi itxura duen talleretik burututako ebaketa



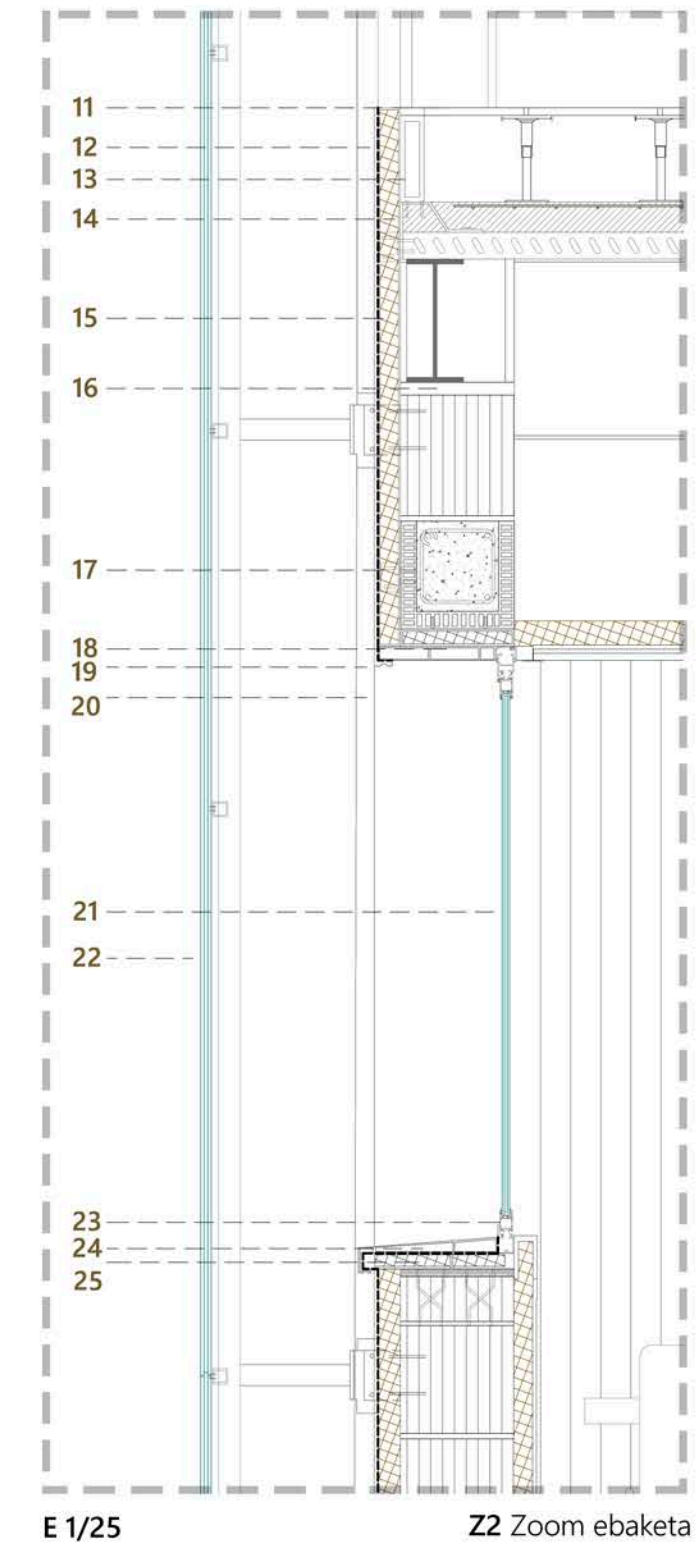
E 1/40 BB'
Xehetasun ebaketa, Eraikina tekniko gunetik eginiko xehetasun ebaketa



Xehetasun ebaketa, Terraza gunetik burututako ebaketa, bezte norabidean



E 1/25 Z1 Zoom ebaketa



E 1/25 Z2 Zoom ebaketa

Z1 // Z2 EBAKETEN LEGENDA

- 1. Fabadaren kumbreira pieza metalikoa, maldaduna
- 2. Fabadaren aireztapen sistema, ura kanporatuz
- 3. Erretena 250mm zabalera, zink estaldura eta lamina iragazgaitzarekin
- 4. Polikarbonato goteroidun pieza
- 5. Kanpoko orriaren azpiegituraren bermatze altzairu perfla
- 6. Polikarbonato piezen arteko lotura markoa, 1/5 eskalan xehetua
- 7. Polikarbonato plakak, trikapa 1m x 4m
- 8. Polikarbonato plaken euskarri rastrela, altzairua, 50x50mm
- 9. Estalkiaren euskarri habexkak
- 10. Polikarbonato plaken euskarri perfla metalikoa, habexken gainean ezarria
- 11. Zoru teknikoa
- 12. Lamina iragazgaitza eta akabera plastikoa
- 13. Erremate altzairu pieza
- 14. Txapa kolaborantearen berme pieza
- 15. Aroka artile isolatzaile termikoa, 6 cm
- 16. Neopreno junta, dilatazioak eta mugimenduak ekiditeko
- 17. Isolatzaile termikoaren euskarri pletinak
- 18. Hutsartearen premarko metalikoa
- 19. Goteroidun pieza
- 20. Muntagai bertikalak, kanpoko orriaren jasotze azpiegitura
- 21. Climailit sistemadun beira, aire ganberarekin

- 22. Polikarbonato plaka bertikalak, trikapa
- 23. Hutsartearen marko metalikoak
- 24. Maldadun pieza metalikoa
- 25. Hutsartearen berme pieza metalikoa barne orriarekin

TERRAZA EBAKETAREN LEGENDA

- T1. Terrazaren barne orriko kumbreira pieza metalikoa, goteroiduna.
- T2. Kumbreeraren eta barne orriaren arteko lotura
- T3. Lamina iragazgaitza eusteko pieza, barne orria bermatua
- T4. Zorrotena 100mm (Zink)
- T5. Sumidero
- T6. Pladur sistema, sabai teknikoa
- T7. 1.5 m ezartzen den aroka artile isolatzailea 6 cm
- T8. Nibelazio mortairua
- T9. Lamina iragazgaitza
- T10. Poliestireno extruitua XPS, hidrofugoa 6 cm
- T11. Materialak banatzeko lamina
- T12. Zolatu flotantearen baldosak
- T13. Zolatu flotantearen euskarriak.