Situación E 1:3000 m

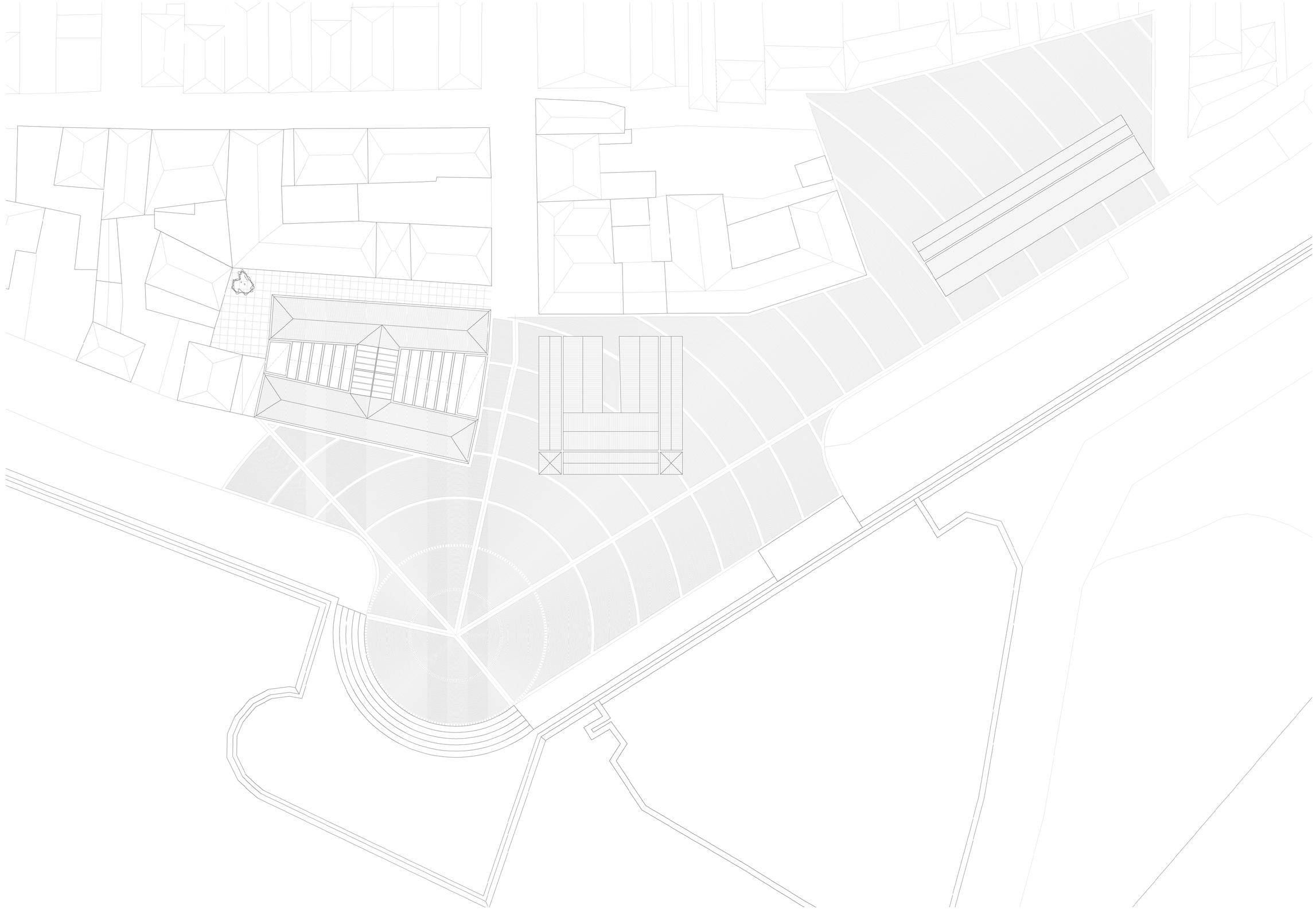



A



B



C



Maqueta E 1:300 m



-Centro de estudios sobre ciudades fortificadas y reconstrucción del área de la Place de L'Azreuvoir en Navarrenx:

La villa Bearnesa de Navarrenx es una antigua bastida y la primera ciudad abaluartada de la actual Francia. Fue fundada en el siglo XI.

Navarrenx está situado a 60 km de la frontera española y a 80 km del océano Atlántico, en un cruce de caminos de uno de los ejes de peregrinaje a Santiago de Compostela, de la antigua gran ruta Oloron-Bayona y de las del puerto de Somport y de Roncesvalles.

En la Edad Media (siglos X y XI) *ya* había viviendas alrededor de una antigua iglesia St Germain y de un castillo medieval llamado « Castérasse » del que aún hoy podemos ver algunos vestigios.

En agosto de 1316, Navarrenx recibió el estatus de « bastida » por la Vizcondesa Marguerite-Mathilde que reinaba en el principado del Béarn, país independiente y soberano, con su puente de piedra construido en 1280 por Gaston VII que pasa por encima del Gave d'Oloron, en sustitución de la pasarela de madera construida en 1188 por Gaston VI, y su mercado bi-semanal instituido por la carta del 14 de julio de 1289, esta aldea representaba una plaza de mercado de carácter regional y por lo tanto, un rol comercial importante.

Con mi proyecto quiero que vuelva esta importancia del comercio.

El recinto amurallado al ser posterior a la fundación de la bastida de Navarrenx y atender a razones exclusivamente defensivas, atentas primordialmente a las peculiaridades y características del territorio que la circundaba, se desvinculaba en su trazado del que había conformado dicha bastida. Si en el lado sudoeste la mayor coincidencia entre ambos trazados ea como resultado la Rue Jeanne d'Albret formada entre el frente edificado y el talud inferior de la cortina, en el noreste por el contrario esta falta de acuerdo se hace evidente, aquí la ausencia de relación entre el frente edificado y los taludes del conjunto amurallado correspondiente tiene como consecuencia la existencia de una serie de espacios carentes de una clara definición. Una serie de espacios encaderiados, en los que se hace presente un innegable carácter residual y de los cuales el denominado como Place du Foirail (Plaza del Ferial) es el de mayor entidad, tanto por la cualificación que le aportan por parte de las murallas la presencia del acceso a la Mediaruna de la Moulíne y del Baltión du Parapet, como porque a su vez por parte de la villa en él desemboca la Rue de l'Abreuvoir (Calle del Abrevadero), a través de la cual se pone en contacto con la Place d'Armes, el Ayuntamiento y el Arsenal.

En mi proyecto se realizará un mercado para intentar unir estos espacios carentes de definición, esto hará que haya una relación entre el frente edificado y el talud. En realidad son tres plazas, dos de ellas se verán cerradas por un mercado y la tercera y mas importante, donde se cruzan la Rue Jeanne d'Albret y la Rue Des Remparts será en la que disponga mi Centro de estudios sobre ciudades fortificadas en el que enfatizare la esquina como entrada principal.

Será también en esta plaza del abrevadero donde disponga el centro de un trazado en el pavimento que me una los espacios además de recoger las aguas pluviales, ya que ante la falta de planos con cotas y mediante inspección visual parece ser el punto mas bajo de la intervención.